










# Leitbild Nordhausen Landschaft und Freiraum

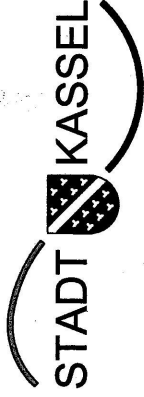
## Legende

-  historischer Ortskern  
Ortslage und Klosterbereich
-  historische Gartenzone
-  Landschaftselemente  
mit ortsprägender Bedeutung
-  innerörtliche Freiflächen
-  'grüne Zungen'  
übergeordnete Verbindungen  
Landschaftsraum - Ortslage
-  besondere Orientierungspunkte
-  wichtige Blickbeziehungen
-  Grenze Natur- /Landschaftsschutz  
als nachrichtliche Übernahme
-  Entwicklungsfläche  
Nördlicher Ortsrand  
schematische Darstellung

Maßstab: 1 : 5.000



Stand 22. Juni 2009



documenta-Stadt  
Magistrat der Stadt Kassel  
Stadtplanung Bauaufsicht

## Entwicklungskonzept Nordhausen


Bearbeitung:  
Arbeitsgemeinschaft



BAS Architekturbüro  
Bau- und Stadtplanung  
Quarsee 43  
10117 Berlin  
Tel.: 030 / 7898970



PLANUNGSGEMEINSCHAFT  
Landschaftsarchitektur  
Landschaftsplanung  
Fahmeier, Rohling, Weiland  
Helmstedtstr. 11  
34117 Kassel  
Tel.: 0561 / 73322



Kartengrundlage:  
Stadt Kassel - Vermessung und Geoinformationsamt