










Leitbild Nordshausen Siedlungsentwicklung

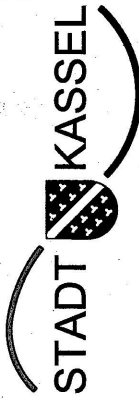
Legende

-  historischer Ortskern
Ortslage und Klosterbereich
-  Gebäude mit Handlungsbedarf
Entwicklungspotenzial prüfen
-  Scheunengebäude
Umnutzungspotenzial prüfen
-  Entwicklungsfächen
innerörtliche Standorte
-  Erweiterungsflächen
am Ortsrand
-  Entwicklungsfächen Nördl. Ortsrand
Stufenkonzept, schematische Darstellung
-  Entwicklungskonzept
Westlicher Ortsrand
-  Standortkonzept SV Nordshausen
-  Vorgaben Landschaft und Freiraum
- Landschaftsraumelemente
- mit ortsnaher Bedeutung
- übergeordnete Verbindungen
- Landschaftsraum - Ortslage
- innerörtliche Freiflächen

Maßstab: 1 : 5.000



Stand 22. Juni 2009



documenta-Stadt
Magistrat der Stadt Kassel
Stadtplanung Bauaufsicht

Entwicklungskonzept Nordshausen

Bearbeitung:

Arbeitsgemeinschaft



Architektur
und Stadtplanung
Quarantäne 43
Darmstadt



Plan- & Strukturarchitektur
LANDSCHAFT + FREIRAUM
Quarantäne 43
Darmstadt



HANNESBERGER
Architektur
Quarantäne 43
Darmstadt