















**Legende**

-  Geltungsbereich
-  Fuldaerweg
- Nutzungen und Biotoptypen**
-  Straßenbegleitgrün
-  Wiese (intensiv gepflegt)
-  Ufergehölz
-  geschnittene Hecken, Ziergehölze
-  Schwimmbecken
-  Asphalt
-  Betonplatten
-  Wassergebundene Decke
-  Pflaster
-  Sandflächen
-  Gebäude - nicht begrünt
-  Baum mit Nr. (siehe Tabelle Bäume)



<b>STADT KASSEL</b>	
Projekt: Fachbeitrag „Grün+Umwelt“ zum Bebauungsplan 1/46 „Auebad“	ANWENZ.NR.: 6712.03.01.48 Datum: 10.06.2009 -Hollnau_Baumna_A3 -090427.mxd Status: J/0/2009
Maßstab: 1:1.200	Thema: Nutzung und Biotope - Bestand Bearbeitet: Dagnur Maub Heiko Gschwendler
Kontakt: 34121 Kassel, Bismarckstr. 15 Tel. 0561 789-3106 Email: <a href="mailto:stadt@stadt-kassel.de">stadt@stadt-kassel.de</a>	

