















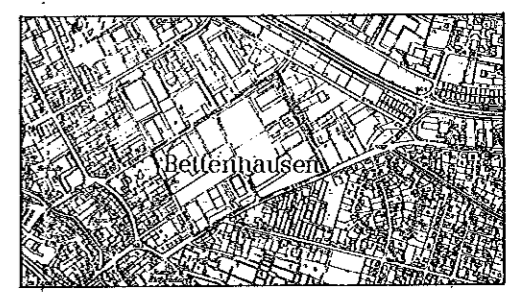
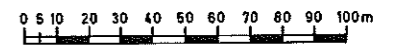


PLANZEICHENERKLÄRUNG

-  Grenze des räumlichen Geltungsbereiches des Bebauungsplanes
-  Straßenverkehrsfläche
-  Verkehrsflächen besonderer Zweckbestimmung Verkehrsgrün
-  Abgrenzung unterschiedlicher Nutzung
-  Baugrenze
-  Gewerbegebiet /emissionsarm
-  Sondergebiet
-  z.B. 0,8 Grundflächenzahl
-  z.B. (2,0) Geschossflächenzahl
-  z.B. IV Zahl der Vollgeschosse als Höchstmaß
-  Private Grünfläche
-  Pfb Fläche zum Anpflanzen von Bäumen und Strüchern
-  Pfb-e Pflanzbindung mit Einschränkungen
-  Anpflanzen von Bäumen
-  Erhaltung von Bäumen
-  Strücher



STADT KASSEL
BEBAUUNGSPLAN
HEILIGENRÖDER STRASSE



Gezeichnet: 04.01.1996 Nentwich Gebändert am: 5/96 Nr.

B VII / 57