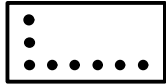


Festsetzungen nach Planzeichenverordnung



Grenze des räumlichen Geltungsbereiches (§ 9 Abs. 7 BauGB)

Hinweise und nachrichtliche Übernahme



Fläche für den Gemeinbedarf (§ 9 Abs. 1(5) BauGB)



Flurgrenze



Zweckbestimmung Museum



Flurstücksgrenze

g


Geschlossene Bauweise

26/7

Flurstücksnummer



Baugrenze



Gebäudebestand

GF 3.700 m²

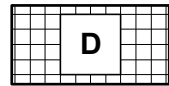
maximale Geschossfläche gemäß §20 BauNVO



Ruine

OK 194,0 m ü. NHN.


maximale Gebäudehöhe über Normalhöhennull



Kulturdenkmal



Öffentliche Grünfläche (§9 Abs. 1 Nr. 15 BauGB)



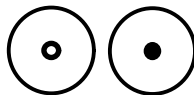
Höhenlinie



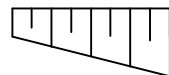
Zweckbestimmung Parkanlage



Baum, Kronengröße



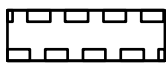
Anpflanzung / Erhalt von Laubbäumen (§9 Abs. 1 Nr. 25 BauGB)




Böschung

1

Baumnummer



Mit Wege- und Leitungsrechten zu belastende Flächen (§9 Abs. 1 Nr. 21 u. Abs. 6 BauGB)



Hauptversorgungsleitung unterirdisch Elektro