

Auswertung

Stadtteilbegehungen 15. Januar | 16. Februar | 20. März 2022

zum Thema Verkehr

Problemschilderungen –
Maßnahmen zur Verbesserung der Verkehrssicherheit
13. Juli 2022

1a Kreuzung Möncheberg- / Ysenburg- / Moritzstraße Bürgerpark mit Spielplatz



1a Kreuzung Möncheberg- / Ysenburg- / Moritzstraße Bürgipark mit Spielplatz

Problem:

- Kreuzung liegt auf Bergkuppe –> schlechte Sicht
- viel Durchgangsverkehr Moritz-/Ysenburgstr.
- schlechte, unsichere Querungsmöglichkeit in Richtung Bürgipark mit Spielplatz (vor allem zu Stoßzeiten)
- Radfahrern wird häufig Vorfahrt genommen
Liegeräder unterhalb Bergkuppe werden übersehen



zwischen PKW schlechte Sicht für Kinder vor Kita
über Mönchebergstraße Richtung Spielplatz /
Bürgipark



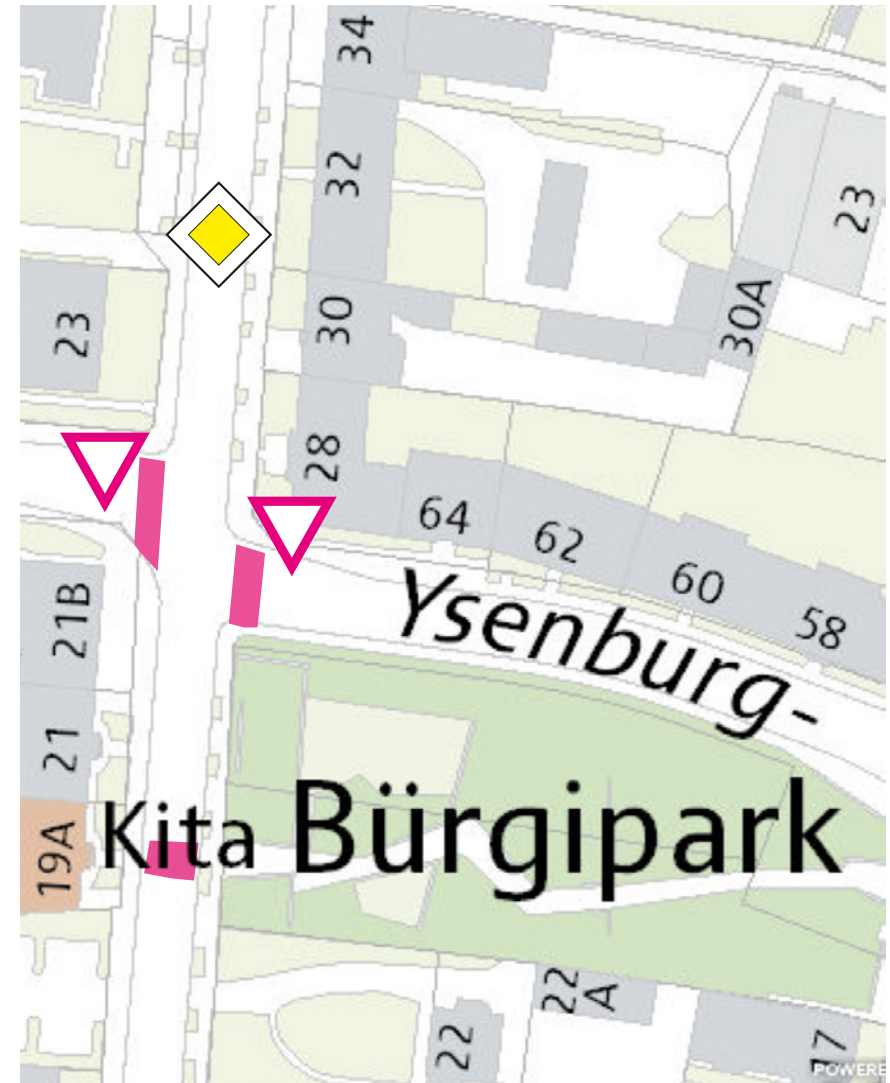
1a Kreuzung Möncheberg- / Ysenburg- / Moritzstraße

Bürgipark mit Spielplatz

Lösungsvorschläge:

Der Kreuzungsbereich muss für alle Verkehrsteilnehmer*innen sicherer gemacht werden

- Mönchebergstr. als Vorfahrtstraße ausweisen
- im Kreuzungsbereich Überwege schaffen im Bereich Ysenburg- + Moritzstr.
- Verkehrsberuhigte Bereiche (rot) schaffen
- Spiegel anbringen
- Schilder „Spielende Kinder“ anbringen
- Bordsteinabsenkung + je 1 PKW-Parkplatz entfernen vor Eingang Bürgipark und Kita (Mönchebergstr. 19a)



1b Kreuzung Ysenburgstraße / Bürgistraße

Bürgipark Zugang (zB. auch aus Richtung Seniorenheim)

Problem:

- schwieriger, unübersichtlicher Kreuzungsbereich mit problematischer Querungsmöglichkeit
- Fahrradführung auf 2 angelegten Gehwegen (frei für Radfahrer) unklar

Lösungsvorschläge:

Der Kreuzungsbereich muss für alle Verkehrsteilnehmer*innen sicherer gemacht werden (Schule und Senioreneinrichtung in der Nähe)


- verkehrsberuhigten Bereich anlegen
- Radweg getrennt von Fußweg ausweisen



2. Ungesicherter Überweg Fuldataalstr. / Ecke Hartwigstr. (zwischen Volksbank und Tankstelle)

Problem:

- Die Fuldataalstraße ist die gerade Fortführung der links abknickenden Haupt(Vorfahrt)straße
→ falsches Blinkverhalten der Autofahrer*innen und evtl. Unkenntnis der Fußgänger*innen führt zu Unklarheit, Unsicherheit, ob bzw. wann man die Straße queren kann oder nicht.
- Ungesicherter Überweg Fuldataalstraße/Ecke Hartwigstr.
→ Gefahr für Fußgänger*innen, besonders für seh- und körperlich eingeschränkte Menschen




2. Ungesicherter Überweg Fuldataalstr. / Ecke Hartwigstr. (zwischen Volksbank und Tankstelle)

Lösungsvorschläge:

Die Querung muss für alle Verkehrsteilnehmer*innen sicherer gemacht werden

- klarere Hinweisschilder für Fahrzeuge?
- rote Streifen ?
- weitere Ampel?




3. Radfahreinmädelung vor Weserstraße 14 A

Problem:

Übergang für Radler auf Straße in den fließenden KFZ-Verkehr ist kritisch/gefährlich

Lösungsvorschläge:

- > für Radler*innen sicherer machen
- > für Autofahrer*innen erkenntlicher gestalten



4. Schützenstr. 47-59/Ostring

Problem:

parkende LKW in LKW Durchfahrt-Verbotszone, vorwiegend an Wochenenden / u.a. Sichtbehinderung bei Einfahrten

Lösungsvorschläge:

→ regelmäßige Kontrollen



06.07.2022



09.07.2022



06.07.2022



09.07.2022



09.07.2022



06.07.2022