

Zufahrten Richtung	Adolfstraße Richtung S					Heinrich-Heine-Straße Richtung W					Adolfstraße Richtung N					Heinrich-Heine-Straße Richtung O					Knotenpunkt Gesamt	
Startzeit	L	G	R	U	Total	L	G	R	U	Total	L	G	R	U	Total	L	G	R	U	Total		Fußgänger*
Lkw ohne Anhänger	0	2	1	0	3	0	3	1	0	4	3	1	0	0	4	0	5	0	0	5	-	16
% Lkw ohne Anhänger	0%	1,4%	1,7%	0%	1,2%	0%	1,2%	1,7%	0%	1,2%	2,3%	0,4%	0%	0%	0,9%	0%	2,0%	0%	0%	1,2%	-	1,1%
Lkw mit Anhänger	0	0	0	0	0	0	0	0	0	0	0	0	1	0	1	0	0	0	0	0	-	1
% Lkw mit Anhänger	0%	0%	0%	0%	0%	0%	0%	0%	0%	0%	0%	2,1%	0%	0%	0,2%	0%	0%	0%	0%	0%	-	0,1%
Busse	0	0	0	0	0	0	1	0	0	1	0	0	0	0	0	0	1	0	0	1	-	2
% Busse	0%	0%	0%	0%	0%	0%	0,4%	0%	0%	0,3%	0%	0%	0%	0%	0%	0%	0%	0%	0%	0%	-	0,1%
Fahrräder auf der Straße	1	35	4	0	40	4	8	2	0	14	6	44	8	0	58	1	20	13	0	34	-	146
% Fahrräder auf der Straße	2,6%	24,1%	6,9%	0%	16,4%	11,8%	3,2%	3,4%	0%	4,1%	4,6%	16,7%	16,7%	0%	12,9%	2,1%	7,9%	12,3%	0%	8,3%	-	10,1%
Fußgänger	-	-	-	-	153	-	-	-	-	112	-	-	-	-	121	-	-	-	-	86	-	
% Fußgänger	-	-	-	-	83,2%	-	-	-	-	97,4%	-	-	-	-	94,5%	-	-	-	-	94,5%	-	
Fahrräder auf Überweg	-	-	-	-	31	-	-	-	-	3	-	-	-	-	7	-	-	-	-	5	-	
% Fahrräder auf Überweg	-	-	-	-	16,8%	-	-	-	-	2,6%	-	-	-	-	5,5%	-	-	-	-	5,5%	-	

*Fußgänger und Fahrräder auf Überweg. G: Geradeaus, L: Links, R: Rechts, U: U-Turn

1228_Heinrich_Heine_Straße_Adolfstraße - Knotenpunkt(e)

Di. 21 Februar 2023

Gesamtdauer (00-00 Uhr (+1))

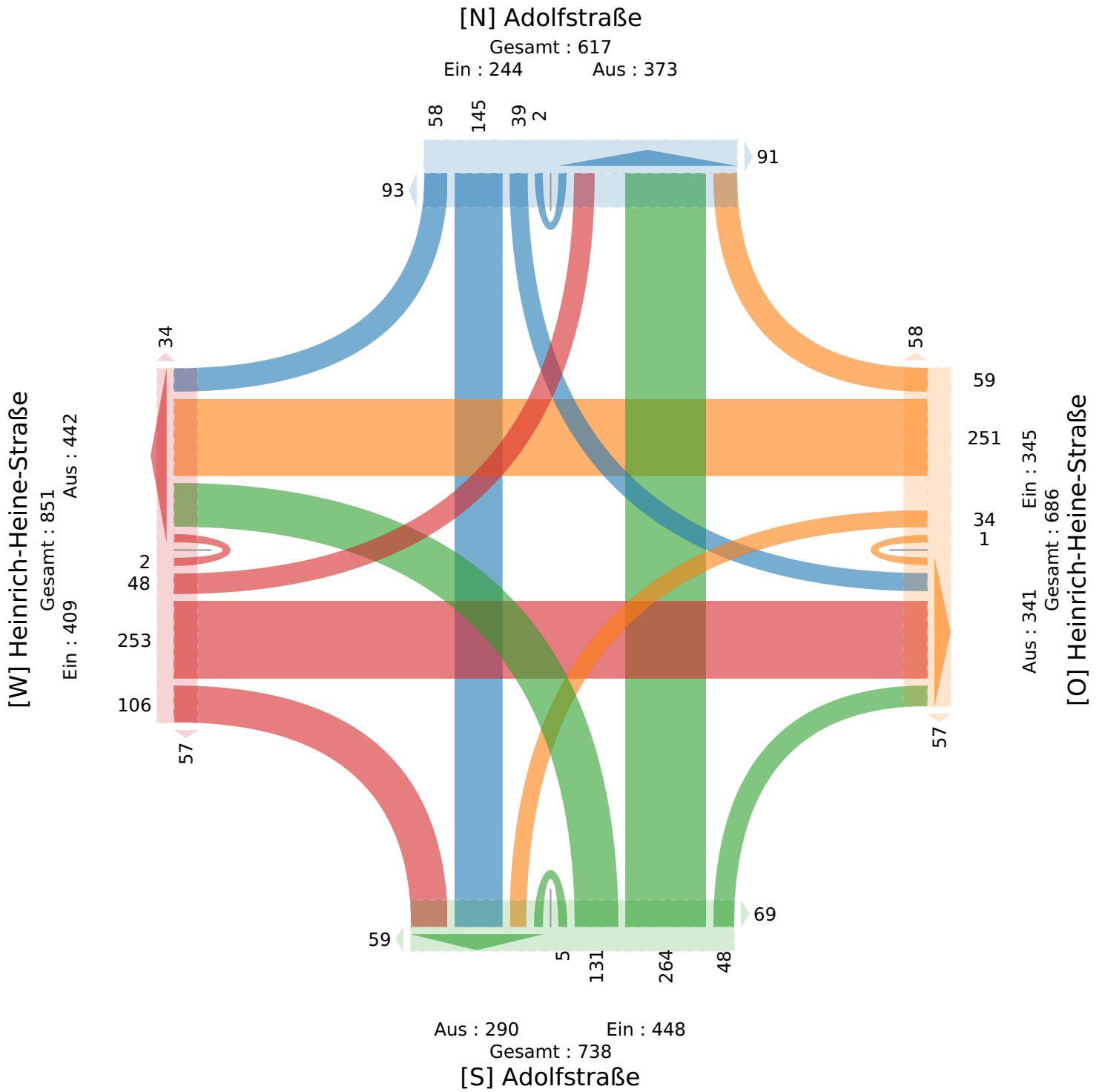
Alle Klassen (Krad, Pkw, Lieferwagen, Lkw ohne Anhänger, Lkw mit Anhänger, Busse, Fußgänger, Fahrräder auf der Straße, Fahrräder auf Überweg)

Alle Abbiegebeziehungen

ID: 1041544, Standort: 51.306388, 9.474324, Seitennummer:

1228_Heinrich_Heine_Straße_Adolfstraße

Erstellt durch: Stadt Kassel
 Friedrichsstraße 36, 34117 Kassel,
 Kassel, HE, 34117, DE



1228_Heinrich_Heine_Straße_Adolfstraße - Knotenpunkt(e)

Di. 21 Februar 2023

Spitzenstunde, morgens (07:15 - 08:15 Uhr)

Alle Klassen (Krad, Pkw, Lieferwagen, Lkw ohne Anhänger, Lkw mit Anhänger, Busse, Fußgänger, Fahrräder auf der Straße, Fahrräder auf Überweg)

Alle Abbiegebeziehungen

ID: 1041544, Standort: 51.306388, 9.474324, Seitennummer: 1228_Heinrich_Heine_Straße_Adolfstraße

Erstellt durch: Stadt Kassel
Friedrichsstraße 36, 34117 Kassel,
Kassel, HE, 34117, DE

Zufahrten Richtung	Adolfstraße Richtung S					Heinrich-Heine-Straße Richtung W					Adolfstraße Richtung N					Heinrich-Heine-Straße Richtung O					Knotenpunkt Gesamt
	L	G	R	U	Total	L	G	R	U	Total	L	G	R	U	Total	L	G	R	U	Total	
21-02-2023 07:15 Uhr	1	2	1	0	4	1	3	1	0	5	3	6	1	0	10	1	2	5	0	8	3
07:30 Uhr	0	6	1	0	7	1	3	4	0	8	2	16	1	0	19	2	3	4	0	9	1
07:45 Uhr	1	4	1	0	6	0	9	2	0	11	3	5	5	0	10	0	2	7	0	9	3
08:00 Uhr	2	2	2	0	6	2	3	0	0	5	3	1	15	2	18	0	1	3	3	7	1
Gesamtsumme	4	14	5	0	23	4	18	7	0	29	11	42	4	0	57	3	4	10	19	33	8
Abbiegebeziehung	17,4	60,9	21,7	0	-	13,8	62,1	24,1	0	-	19,3	73,7	7,0	0	-	12,1	30,3	57,6	0	-	-
% Gesamt	2,8	9,9	3,5	0	16,2	2,8	12,7	4,9	0	20,4	7,7	29,6	2,8	0	40,1	2,8	7,0	13,4	0	23,2	-
PHF	0,500	0,542	0,625	-	0,786	0,500	0,500	0,438	-	0,659	0,450	0,600	0,375	-	0,667	0,500	0,750	0,679	-	0,889	0,840
Krad	0	0	0	0	0	0	0	0	0	0	0	0	0	0	0	0	0	0	0	0	0
% Krad	0%	0%	0%	0%	0%	0%	0%	0%	0%	0%	0%	0%	0%	0%	0%	0%	0%	0%	0%	0%	0%
Pkw	4	11	4	0	19	4	17	7	0	28	8	35	2	0	45	4	7	19	0	30	122
% Pkw	100	78,6	80,0	0	82,6	100	94,4	100	0	96,6	72,7	83,3	50,0	0	78,9	100	70,0	100	0	90,9	85,9%
Lieferwagen	0	2	0	0	2	0	1	0	0	1	1	1	0	0	2	0	1	0	0	1	6
% Lieferwagen	0%	14,3	0	0	8,7	0%	5,6	0	0	3,4	9,1	2,4	0	0	3,5	0%	10,0	0	0	3,0	4,2%
Lkw ohne Anhänger	0	0	1	0	1	0	0	0	0	0	0	0	0	0	0	0	1	0	0	1	2
% Lkw ohne Anhänger	0%	0%	20,0	0	4,3	0%	0%	0%	0%	0%	0%	0%	0%	0%	0%	0%	10,0	0	0	3,0	1,4%
Lkw mit Anhänger	0	0	0	0	0	0	0	0	0	0	0	0	1	0	1	0	0	0	0	0	1
% Lkw mit Anhänger	0%	0%	0%	0%	0%	0%	0%	0%	0%	0%	0%	0%	25,0	0	1,8	0%	0%	0%	0%	0%	0,7%
Busse	0	0	0	0	0	0	0	0	0	0	0	0	0	0	0	0	0	0	0	0	0
% Busse	0%	0%	0%	0%	0%	0%	0%	0%	0%	0%	0%	0%	0%	0%	0%	0%	0%	0%	0%	0%	0%
Fahrräder auf der Straße	0	1	0	0	1	0	0	0	0	0	2	6	1	0	9	0	1	0	0	1	11
% Fahrräder auf der Straße	0%	7,1	0	0	4,3	0%	0%	0%	0%	0%	18,2	14,3	25,0	0	15,8	0%	10,0	0	0	3,0	7,7%
Fußgänger	-	-	-	-	-	-	-	-	-	-	-	-	-	-	-	-	-	-	-	-	8
% Fußgänger	-	-	-	-	-	-	-	-	-	-	-	-	-	-	-	-	-	-	-	-	100%
Fahrräder auf Überweg	-	-	-	-	-	-	-	-	-	-	-	-	-	-	-	-	-	-	-	-	0
% Fahrräder auf Überweg	-	-	-	-	-	-	-	-	-	-	-	-	-	-	-	-	-	-	-	-	0%

*Fußgänger und Fahrräder auf Überweg. G: Geradeaus, L: Links, R: Rechts, U: U-Turn

1228_Heinrich_Heine_Straße_Adolfstraße - Knotenpunkt(e)

Di. 21 Februar 2023

Spitzenstunde, morgens (07:15 - 08:15 Uhr)

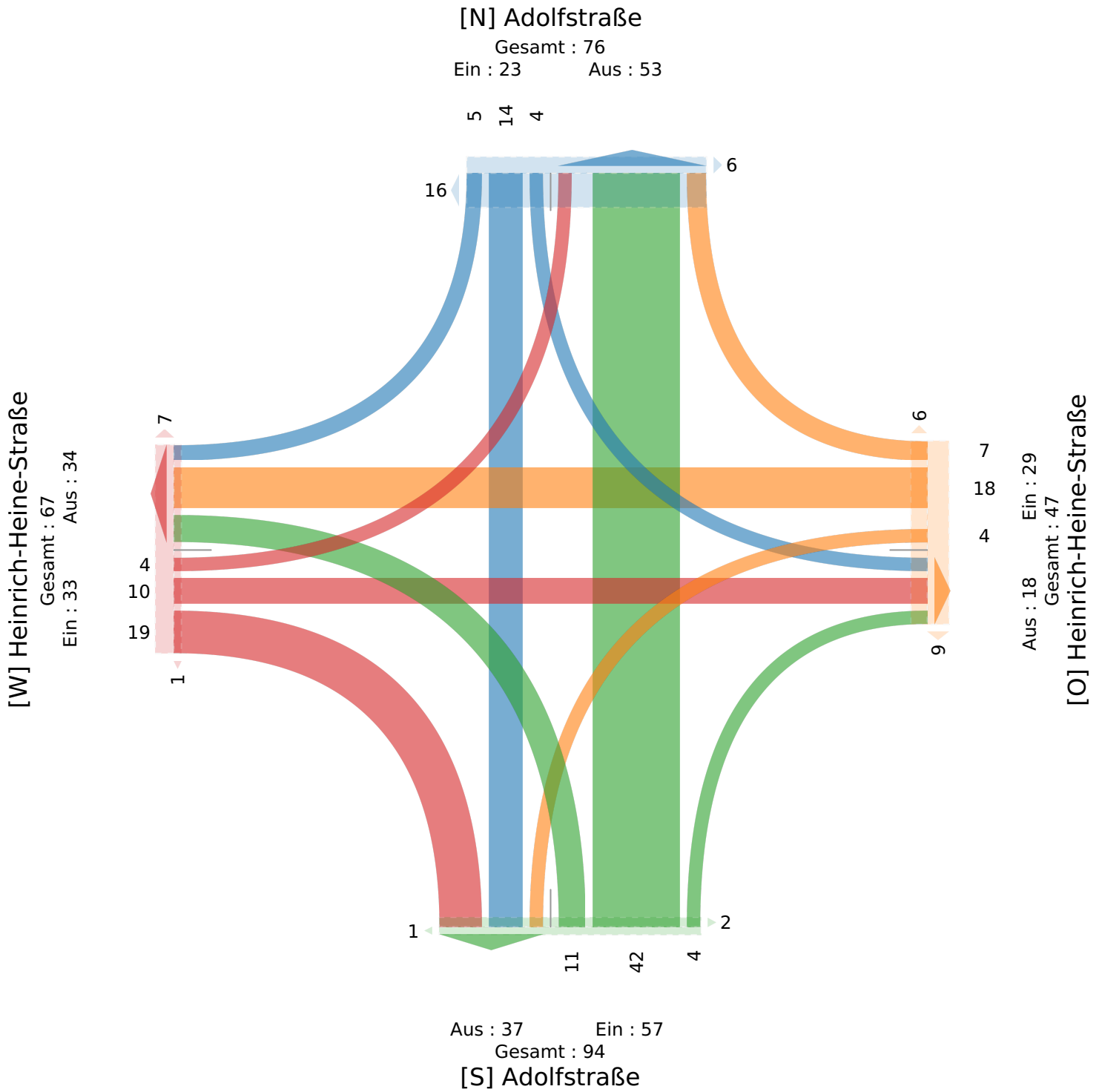
Alle Klassen (Krad, Pkw, Lieferwagen, Lkw ohne Anhänger, Lkw mit Anhänger, Busse, Fußgänger, Fahrräder auf der Straße, Fahrräder auf Überweg)

Alle Abbiegebeziehungen

ID: 1041544, Standort: 51.306388, 9.474324, Seitennummer:

1228_Heinrich_Heine_Straße_Adolfstraße

Erstellt durch: Stadt Kassel
Friedrichsstraße 36, 34117 Kassel,
Kassel, HE, 34117, DE



1228_Heinrich_Heine_Straße_Adolfstraße - Knotenpunkt(e)

Di. 21 Februar 2023

Spitzenstunde, mittag (12 - 13 Uhr)

Alle Klassen (Krad, Pkw, Lieferwagen, Lkw ohne Anhänger, Lkw mit Anhänger, Busse, Fußgänger, Fahrräder auf der Straße, Fahrräder auf Überweg)

Alle Abbiegebeziehungen

ID: 1041544, Standort: 51.306388, 9.474324, Seitennummer: 1228_Heinrich_Heine_Straße_Adolfstraße

Erstellt durch: Stadt Kassel
Friedrichsstraße 36, 34117 Kassel,
Kassel, HE, 34117, DE

Zufahrten Richtung	Adolfstraße Richtung S					Heinrich-Heine-Straße Richtung W					Adolfstraße Richtung N					Heinrich-Heine-Straße Richtung O					Knotenpunkt Gesamt				
Startzeit	L	G	R	U	Total	Fußgänger*	L	G	R	U	Total	Fußgänger*	L	G	R	U	Total	Fußgänger*	L	G		R	U	Total	Fußgänger*
21-02-2023 12:00 Uhr	0	2	0	0	2	3	1	6	2	0	9	0	1	2	0	0	3	6	1	9	2	0	12	3	26
12:15 Uhr	0	2	1	0	3	3	1	7	0	0	8	1	3	2	1	0	6	3	0	3	1	0	4	3	21
12:30 Uhr	0	2	1	0	3	5	0	4	1	0	5	4	3	5	0	0	8	1	0	4	1	0	5	0	21
12:45 Uhr	0	4	0	0	4	4	1	2	2	0	5	3	4	6	3	0	13	5	0	8	1	0	9	1	31
Gesamtsumme	0	10	2	0	12	15	3	19	5	0	27	8	11	15	4	0	30	15	1	24	5	0	30	7	99
Abbiegebeziehung	0	83,3	16,7	0			11,1	70,4	18,5	0			36,7	50,0	13,3	0			3,3	80,0	16,7	0			
% Gesamt	0	10,1	2,0	0	12,1		3,0	19,2	5,1	0	27,3		11,1	15,2	4,0	0	30,3		1,0	24,2	5,1	0	30,3		
PHF	-0,667	0,500			-0,833		-0,750	0,667	0,625		-0,667		-0,688	0,550	0,375		-0,568		-0,250	0,688	0,625		-0,700		0,777
Krad	0	0	0	0	0		0	0	0	0	0		0	0	0	0	0		0	0	0	0	0		0
% Krad	0	0%	0%	0%	0%		0%	0%	0%	0%	0%		0%	0%	0%	0%	0%		0%	0%	0%	0%	0%		0%
Pkw	0	6	1	0	7		3	16	4	0	23		11	11	2	0	24		1	20	4	0	25		79
% Pkw	0	60,0	50,0	0	58,3		100	84,2	80,0	0	85,2		100	73,3	50,0	0	80,0		100	83,3	80,0	0	83,3		79,8%
Lieferwagen	0	2	1	0	3		0	0	1	0	1		0	0	1	0	1		0	2	1	0	3		8
% Lieferwagen	0	20,0	50,0	0	25,0				20,0	0	3,7				25,0	0	3,3			8,3	20,0	0	10,0		8,1%
Lkw ohne Anhänger	0	0	0	0	0		0	0	0	0	0		0	0	0	0	0		0	0	0	0	0		0
% Lkw ohne Anhänger	0	0%	0%	0%	0%		0%	0%	0%	0%	0%		0%	0%	0%	0%	0%		0%	0%	0%	0%	0%		0%
Lkw mit Anhänger	0	0	0	0	0		0	0	0	0	0		0	0	0	0	0		0	0	0	0	0		0
% Lkw mit Anhänger	0	0%	0%	0%	0%		0%	0%	0%	0%	0%		0%	0%	0%	0%	0%		0%	0%	0%	0%	0%		0%
Busse	0	0	0	0	0		0	0	0	0	0		0	0	0	0	0		0	0	0	0	0		0
% Busse	0	0%	0%	0%	0%		0%	0%	0%	0%	0%		0%	0%	0%	0%	0%		0%	0%	0%	0%	0%		0%
Fahrräder auf der Straße	0	2	0	0	2		0	3	0	0	3		0	4	1	0	5		0	2	0	0	2		12
% Fahrräder auf der Straße	0	20,0	0	0	16,7		0	15,8	0	0	11,1		0	26,7	25,0	0	16,7		0	8,3	0	0	6,7		12,1%
Fußgänger	-	-	-	-	-	13	-	-	-	-	-	8	-	-	-	-	-	11	-	-	-	-	-	7	
% Fußgänger	-	-	-	-	-	86,7%	-	-	-	-	-	100%	-	-	-	-	-	73,3%	-	-	-	-	-	100%	
Fahrräder auf Überweg	-	-	-	-	-	2	-	-	-	-	-	0	-	-	-	-	-	4	-	-	-	-	-	0	
% Fahrräder auf Überweg	-	-	-	-	-	13,3%	-	-	-	-	-	0%	-	-	-	-	-	26,7%	-	-	-	-	-	0%	

* Fußgänger und Fahrräder auf Überweg. G: Geradeaus, L: Links, R: Rechts, U: U-Turn

1228_Heinrich_Heine_Straße_Adolfstraße - Knotenpunkt(e)

Di. 21 Februar 2023

Spitzenstunde, mittag (12 - 13 Uhr)

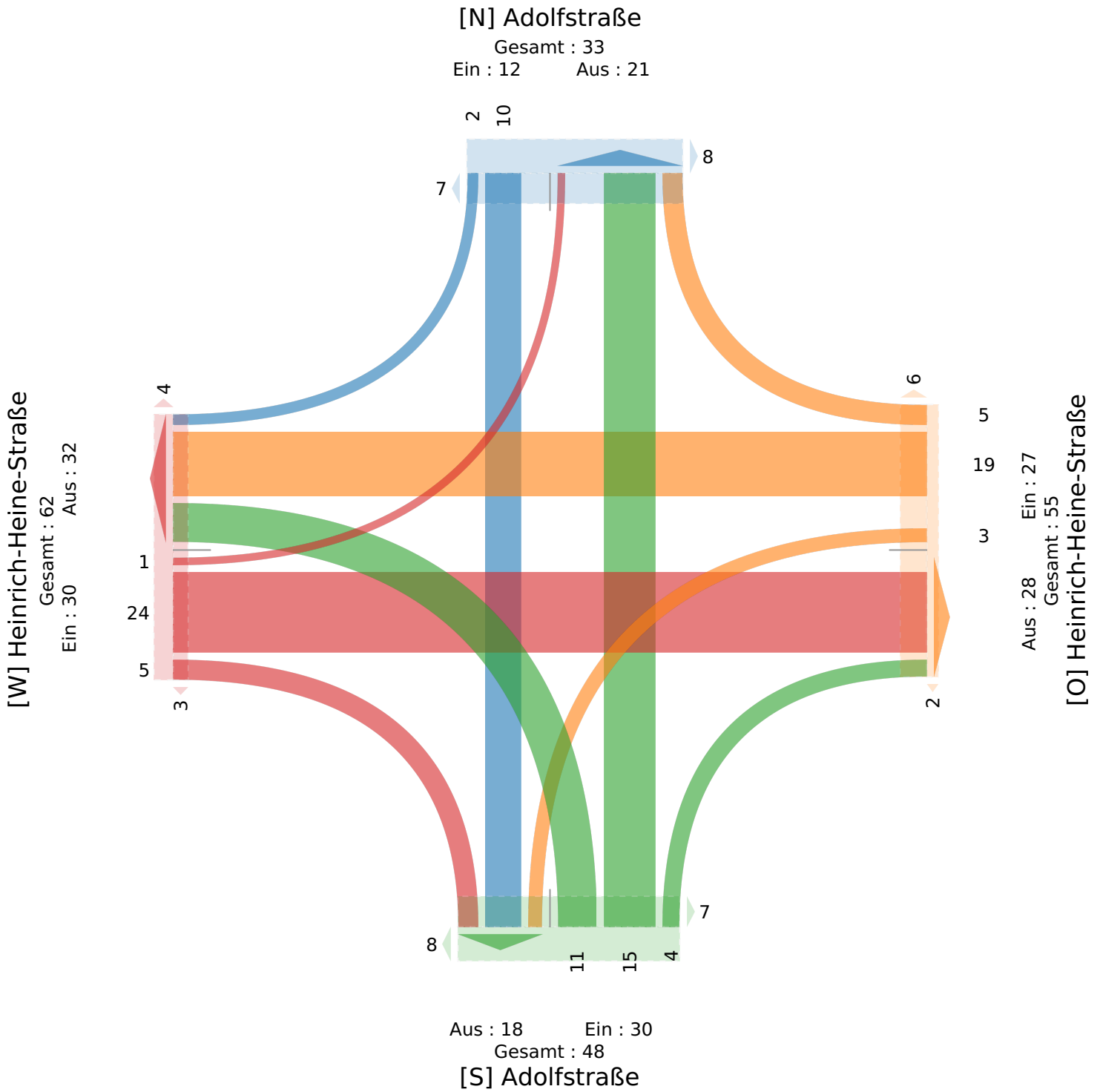
Alle Klassen (Krad, Pkw, Lieferwagen, Lkw ohne Anhänger, Lkw mit Anhänger, Busse, Fußgänger, Fahrräder auf der Straße, Fahrräder auf Überweg)

Alle Abbiegebeziehungen

ID: 1041544, Standort: 51.306388, 9.474324, Seitennummer:

1228_Heinrich_Heine_Straße_Adolfstraße

Erstellt durch: Stadt Kassel
 Friedrichsstraße 36, 34117 Kassel,
 Kassel, HE, 34117, DE



1228_Heinrich_Heine_Straße_Adolfstraße - Knotenpunkt(e)

Di. 21 Februar 2023

Spitzenstunde, abends (14:30 - 15:30 Uhr) - Gesamtspitzenstunde

Alle Klassen (Krad, Pkw, Lieferwagen, Lkw ohne Anhänger, Lkw mit Anhänger, Busse, Fußgänger, Fahrräder auf der Straße, Fahrräder auf Überweg)

Alle Abbiegebeziehungen

ID: 1041544, Standort: 51.306388, 9.474324, Seitennummer: 1228_Heinrich_Heine_Straße_Adolfstraße

Erstellt durch: Stadt Kassel
Friedrichsstraße 36, 34117 Kassel,
Kassel, HE, 34117, DE

Zufahrten Richtung	Adolfstraße Richtung S					Heinrich-Heine-Straße Richtung W					Adolfstraße Richtung N					Heinrich-Heine-Straße Richtung O					Knotenpunkt Gesamt				
Startzeit	L	G	R	U	Total	Fußgänger*	L	G	R	U	Total	Fußgänger*	L	G	R	U	Total	Fußgänger*	L	G		R	U	Total	Fußgänger*
21-02-2023 14:30 Uhr	0	4	3	0	7	4	0	5	3	0	8	1	5	3	0	0	8	0	1	7	2	0	10	3	33
14:45 Uhr	1	4	0	0	5	0	0	6	2	0	8	4	3	8	1	0	12	3	2	8	5	0	15	0	40
15:00 Uhr	0	6	0	0	6	4	1	9	0	0	10	2	4	15	2	0	21	4	0	4	0	0	4	1	41
15:15 Uhr	1	1	1	0	3	2	3	11	0	0	14	0	4	8	0	0	12	0	1	7	2	0	10	0	39
Gesamtsumme	2	15	4	0	21	10	4	31	5	0	40	7	16	34	3	0	53	7	4	26	9	0	39	4	153
Abbiegebeziehung	9,5	71,4	19,0	0			10,0	77,5	12,5	0			30,2	64,2	5,7	0			10,3	66,7	23,1	0			-
	%	%	%	%	%	%	%	%	%	%	%	%	%	%	%	%	%	%	%	%	%	%	%	%	%
% Gesamt	1,3	9,8	2,6	0	13,7		2,6	20,3	3,3	0	26,1		10,5	22,2	2,0	0	34,6		2,6	17,0	5,9	0	25,5		-
	%	%	%	%	%	%	%	%	%	%	%	%	%	%	%	%	%	%	%	%	%	%	%	%	%
PHF	0,500	0,750	0,250		-0,607		0,375	0,705	0,417		-0,750		0,750	0,577	0,500		-0,653		0,500	0,893	0,400		-0,661		0,921
Krad	0	1	0	0	1		0	0	0	0	0		0	0	0	0	0		0	0	0	0	0		1
		6,7	0		4,8						0						0								
% Krad	0%	%	0%	0%	%	0%	0%	0%	0%	0%	0%	0%	0%	0%	0%	0%	0%	0%	0%	0%	0%	0%	0%	0%	0,7%
Pkw	2	10	3	0	15		3	28	4	0	35		15	29	2	0	46		4	24	8	0	36		132
	100	66,7	75,0	0	71,4		75,0	90,3	80,0	0	87,5		93,8	85,3	66,7	0	86,8		100	92,3	88,9	0	92,3		
% Pkw	%	%	%	%	%	%	%	%	%	%	%	%	%	%	%	%	%	%	%	%	%	%	%	%	86,3%
Lieferwagen	0	0	0	0	0		0	2	1	0	3		0	1	0	0	1		0	1	0	0	1		5
					0		6,5	20,0	0		7,5		2,9		0		1,9		3,8		0		2,6		
% Lieferwagen	0%	0%	0%	0%	0%	0%	0%	%	%	%	%	0%	0%	%	0%	%	%	0%	0%	%	0%	%	%	0%	3,3%
Lkw ohne Anhänger	0	1	0	0	1		0	1	0	0	1		0	0	0	0	0		0	0	0	0	0		2
		6,7	0		4,8		3,2		0	2,5						0									
% Lkw ohne Anhänger	0%	%	0%	0%	%	0%	0%	%	0%	%	%	0%	0%	0%	0%	0%	0%	0%	0%	0%	0%	0%	0%	0%	1,3%
Lkw mit Anhänger	0	0	0	0	0		0	0	0	0	0		0	0	0	0	0		0	0	0	0	0		0
					0						0						0								
% Lkw mit Anhänger	0%	0%	0%	0%	0%	0%	0%	0%	0%	0%	0%	0%	0%	0%	0%	0%	0%	0%	0%	0%	0%	0%	0%	0%	0%
Busse	0	0	0	0	0		0	0	0	0	0		0	0	0	0	0		0	0	0	0	0		0
					0						0						0								
% Busse	0%	0%	0%	0%	0%	0%	0%	0%	0%	0%	0%	0%	0%	0%	0%	0%	0%	0%	0%	0%	0%	0%	0%	0%	0%
Fahrräder auf der Straße	0	3	1	0	4		1	0	0	0	1		1	4	1	0	6		0	1	1	0	2		13
		20,0	25,0	0	19,0		25,0		0	2,5		6,3	11,8	33,3	0	11,3			3,8	11,1	0	5,1			
% Fahrräder auf der Straße	0%	%	%	%	%	%	%	0%	0%	%	%	%	%	%	%	%	%	0%	%	%	%	%	%	8,5%	
Fußgänger	-	-	-	-	-	8	-	-	-	-	-	7	-	-	-	-	-	7	-	-	-	-	-	3	
% Fußgänger	-	-	-	-	-	80,0%	-	-	-	-	-	100%	-	-	-	-	-	100%	-	-	-	-	-	75,0%	
Fahrräder auf Überweg	-	-	-	-	-	2	-	-	-	-	-	0	-	-	-	-	-	0	-	-	-	-	-	1	
% Fahrräder auf Überweg	-	-	-	-	-	20,0%	-	-	-	-	-	0%	-	-	-	-	-	0%	-	-	-	-	-	25,0%	

*Fußgänger und Fahrräder auf Überweg. G: Geradeaus, L: Links, R: Rechts, U: U-Turn

1228_Heinrich_Heine_Straße_Adolfstraße - Knotenpunkt(e)

Di. 21 Februar 2023

Spitzenstunde, abends (14:30 - 15:30 Uhr) - Gesamtspitzenstunde

Alle Klassen (Krad, Pkw, Lieferwagen, Lkw ohne Anhänger, Lkw mit Anhänger, Busse, Fußgänger, Fahrräder auf der Straße, Fahrräder auf Überweg)

Alle Abbiegebeziehungen

ID: 1041544, Standort: 51.306388, 9.474324, Seitennummer:

1228_Heinrich_Heine_Straße_Adolfstraße

Erstellt durch: Stadt Kassel
 Friedrichsstraße 36, 34117 Kassel,
 Kassel, HE, 34117, DE

