













Legende:

-  Einzugsgebiet des Freilandlabors
-  Hessische Landesfeuerwehrschule
-  Einzugsgebiet - Teiche der ONB
-  Zaun im Bestand
-  Graben im Bestand
-  künstlich angelegter Teich
-  Oberflächenabfluss
-  Gewässer
-  Gebiet entwässert Regenwasser getrennt
-  Gebiet entwässert im Mischsystem

Projekt:
Hydrologische Verhältnisse im Bereich der Dönche

Darstellung:	Anlage: 2.2	
Detail Freilandlabor und Teiche der oberen NSB		
Maststab:	ohne Maßstab	
Zeichnungs-Nr.:	Dönche_30.04.14.dwg_Detail_Kretzbach	
gezeichnet:	30.04.2014	RK
geprüft:	30.04.2014	WI
Auftraggeber:	Planverfasser:	
 Kassel documenta Stadt Stadt Kassel Umwelt- und Gartenamt -Umweltschutz- Telefon: 0561 / 787-5024 / Babette.Tanner@kassel.de		
 agc aqua geo consult Friedrich - Ebert - Straße 48 34117 Kassel Tel.: 0561 - 316 902 58 / www.agc-kassel.de / info@agc-kassel.de		