


















Planungsvorgaben

Legende

-  Erweiterungslinie am Ortsrand  
max. Ausdehnung der Flächen  
schematische Darstellung
-  übergeordnete grüne Verbindungen  
Landschaftsraum - Ortslage  
schematische Darstellung
-  Frischluftströmungen
-  Grenze Natur- / Landschaftsschutz  
NSG, Dörche = FFH-Gebiet  
als rechtschützliche Übernahme
-  Wiese, Weide
-  Grünflächen im Bestand
-  Bäume, Sträucher  
Gehölzstrukturen im Bestand
-  Gewässer / Vorfluter  
(Naturschutzgebiet)
-  Quellen
-  besondere Orientierungspunkte
-  wichtige Blickbeziehungen
-  Kreuzungsbereich am örtlichen  
Ortsanfang; Kreisverkehr
-  aktiver Lärmschutz erforderlich
-  Regenrückhaltung
-  dezentrale Maßrahmen
-  Eisenbahnverkehrsfläche  
Kassel-Naumburger Eisenbahn

Maßstab: 1 : 3.500



Stand 20. Januar 2010

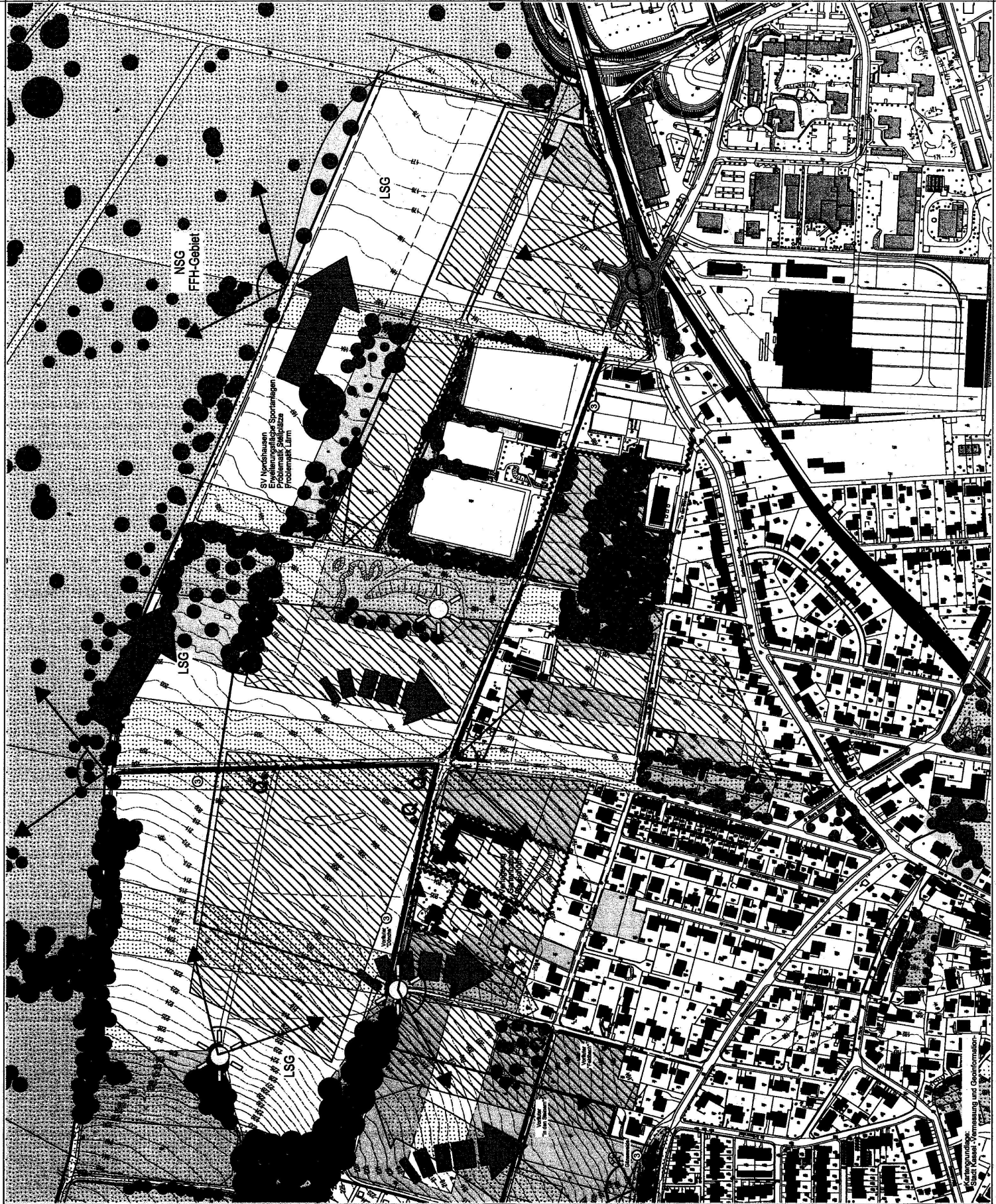


documenta-Stadt  
Magistrat der Stadt Kassel  
Stadtplanung Bauaufsicht

Rahmenplan  
Nördlicher Ortsrand  
Nordshausen

Bearbeitung:  
Abteilmannschaft

VEREINIGTE ARCHITECTEN  
PLANUNGSGESellschaft  
Landschaftsplanung  
Urbanistik, Städtebau, Innenarchitektur  
Kassel, Korbach, Nordhau, Wehretal  
Tel. 0561 31227-100  
Fax 0561 31227-1000



Stadtplanung  
Messung und Geoinformatik