


# Vorhabenbezogener Bebauungsplan

## NR. VIII/3 "HOHEFELDSTR. 7-15"

Maßstab: 1 : 500

Datum: 08.06.2011



Fahrmeier • Rühling • Welland  
Partnerschaft Diplom-Ingenieure für Landschaftsplanung  
Landschaftsarchitekten • StadtplanerIn • StädtebauarchitektIn  
Herkulesstraße 39 • 34119 Kassel  
Fon: 0561-33232 • Fax: 0561-7396666  
e-Mail: info@pwf-kassel.de



documenta - stadt

-Stadtplanung, Bauaufsicht  
und Denkmalschutz-

Füllschema der Nutzungsschablone

Baugebiet	Bauweise
Grundfläche (GR)	Geschossfläche (GF)
Wohnungen je Gebäude	Zahl der Vollgeschosse
Max. Firsthöhe (FH)	Dachneigung

LSG  
Zone I

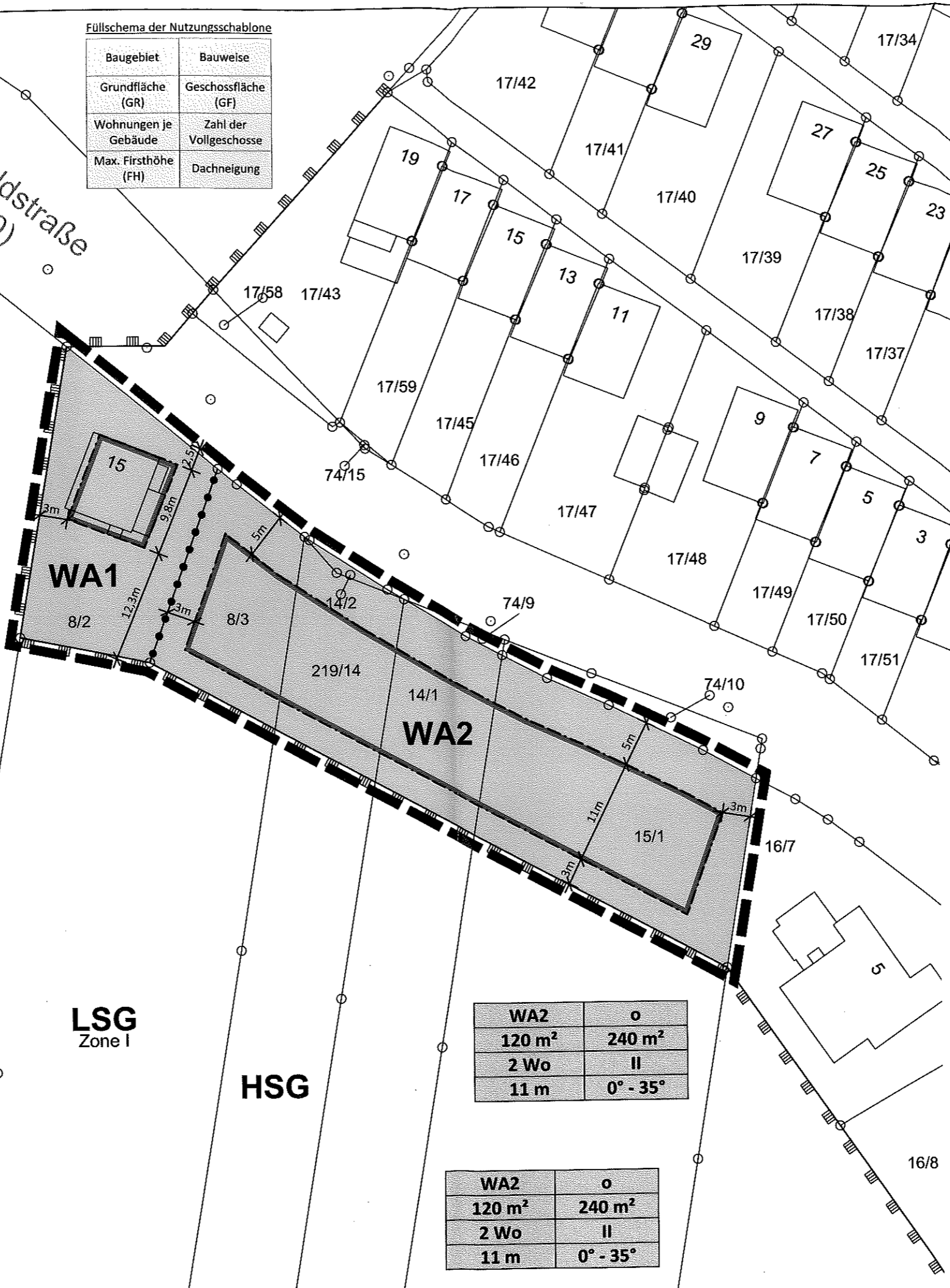
WA1	o
120 m <sup>2</sup>	290 m <sup>2</sup>
-	III
11 m	0° - 38°

Flur 3  
Gemarkung Nordshausen

7/1

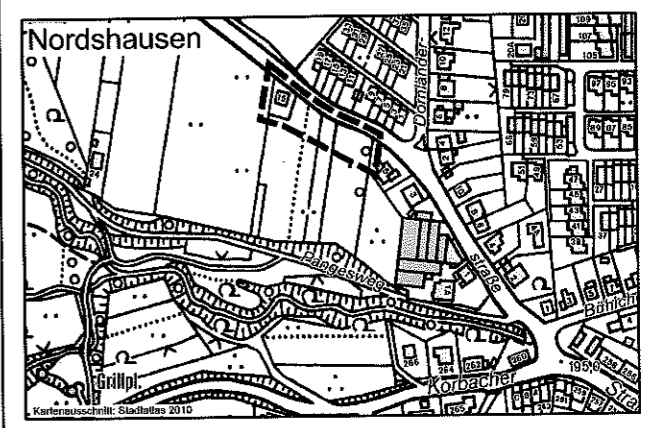


M 1:500



WA2	o
120 m <sup>2</sup>	240 m <sup>2</sup>
2 Wo	II
11 m	0° - 35°

WA2	o
120 m <sup>2</sup>	240 m <sup>2</sup>
2 Wo	II
11 m	0° - 35°



Vorhabenbezogener  
Bebauungsplan

NR. VIII/3  
"HOHEFELDSTR. 7-15"

Maßstab: 1 : 500

Datum: 08.06.2011



Planungsbüro  
p w f  
Friedrichs - Röhlig - Wolfen  
Planungsbüro für Stadt- und  
Landschaftsplanung  
Hortolowstraße 35 · 34118 Kassel  
Tel. 0561-33232 · Fax 0561-706666  
E-Mail: info@pwf-kassel.de



STADT KASSEL  
documenta - stadt  
Stadtplanung, Bauaufsicht  
und Denkmalschutz