














Leitbild Nordshausen Handlungsfelder und Entwicklungsbereiche

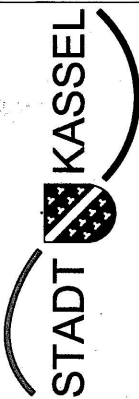
Legende

-  Gebäude mit Handlungsbedarf
Entwicklungspotenziale prüfen
-  Klosterbereich
Entwicklungskonzept
-  Kernbereich historische Ortslage
Gebäudebestand / öffentlicher Raum
-  Entwicklungsfläche Felchenstraße
z.B. für Seniorenwohnen
-  Dorfplatz
Verbesserung Aufenthaltsqualität
-  Mühlenbereich
Gebäude-Ensemble + Außenanlagen
-  Kulturzentrum Kloster
-  Projekt 'Seniorenwohnen'
Standortmöglichkeiten
-  Sicherung der 'grünen Inseln'
-  Maßnahmen Korbacher Straße
Kreuzungsbereiche + Ortseingänge
-  Ergänzung Fuß- + Radwegnetz
-  Straßenraumverbesserung

Maßstab: 1 : 5.000



Stand 22. Juni 2009



documenta-Stadt
Magistrat der Stadt Kassel
Stadtplanung Bauaufsicht

Entwicklungskonzept Nordshausen

Bearbeitung:

Arbeitsgemeinschaft



BAS BauArchitektur
Stadtplanung
Gartenbau
Gartenbau

Planungsbereich
Landschafts- + Städtebauarchitektur
Feldmeyer, Röhling, Weiland
Helmweg 1
Tel. 0561 778070

Planungsbereich
Landschafts- + Städtebauarchitektur
Feldmeyer, Röhling, Weiland
Helmweg 1
Tel. 0561 778070