

A. PLANZEICHENERKLÄRUNG

PLANUNGSRECHTLICHE FESTSETZUNGEN (§ 12 ABS. 3 BAUGB)



Grenze des räumlichen Geltungsbereiches des vorhabenbezogenen Bebauungsplanes

Art und Maß der baulichen Nutzung

BG

Baugebiet



Zahl der Vollgeschosse, zwingend

GR

Maximale Grundfläche

GH

Gebäudehöhe über Bezugshöhe

GF

Maximale Geschossfläche

Baugrenzen



Baugrenze

Anpflanzung von Bäumen



Anzupflanzender Laubbaumhochstamm

Stellplätze und Anschluss an Verkehrsflächen



Umgrenzung von Flächen für Stellplätze

Flächen für Versorgungsanlagen



Versorgungsanlagen für Elektrizität / Gas


KENNZEICHNUNGEN UND NACHRICHTLICHE ÜBERNAHMEN



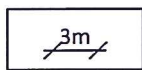
Flurgrenze



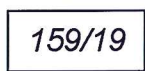
Höhenbezugspunkt (Bestand in m NHN)



Flurstücksgrenze



Vermaßung in Meter



Flurstücksnummer



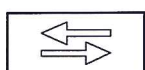
Bushaltestelle

Darstellungen außerhalb des Geltungsbereiches sind, mit Ausnahme der Nutzungsschablone, nur nachrichtlich.

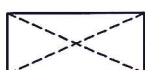
ZEICHNERISCHE HINWEISE



Eingang



Ein- und Ausfahrt



Unterstand Bushaltestelle

Erläuterung der Nutzungsschablone

Gebäude	Zahl der Vollgeschosse, zwingend
max. Grundfläche	max. Geschossfläche
max. Gebäudehöhe über Normalhöhennull	Dachform

B. TEXTLICHE FESTSETZUNGEN

Allgemeines

Mit Inkrafttreten des vorhabenbezogenen Bebauungsplanes Nr. IV/11 "Harleshäuser Straße, Kasseler Bank" treten in dessen Geltungsbereich die Festsetzungen des rechtskräftigen Bebauungsplans Nr. 4 „Nordwest - Teilgebiet D Kirchditmold“ der Stadt Kassel (Bekanntmachung in der HNA Nr. 105 am 07.05.1982) außer Kraft.

1. PLANUNGSRECHTLICHE FESTSETZUNGEN

1.1 Art und Maß der baulichen Nutzung, Bauweise

In dem mit **BG** gekennzeichneten Baugebiet ist innerhalb des Baufeldes die Errichtung eines Geschäftsgebäudes zulässig. Im Erdgeschoss wird eine Bankfiliale sowie im Obergeschoss eine Büro-/ Praxisnutzung zugelassen.

Die max. Grundfläche des Gebäudes wird auf 620 m² festgesetzt. Die max. Geschossfläche auf 1.080 m². Die Flächen von Aufenthaltsräumen in Nichtvollgeschossen sind in die Ermittlung der Geschossfläche einzubeziehen.

Es werden zwingend zwei Vollgeschosse vorgeschrieben; ein Staffelgeschoss ist zulässig.

Die maximale Gebäudehöhe wird auf 203,5 m ü.NHN begrenzt. Bezugspunkt für die maximale Höhe baulicher Anlagen sind die angegebenen Höhen über Normalnull (NHN). (Vgl. auch Hinweis Ziff. 6)

1.2 Anpflanzung von Laubbaumhochstämmen

Die im Plan zeichnerisch dargestellten Laubbäume sind als Hochstamm (Mindestqualität: 3xv, StU 30 cm) in einer unbefestigten Baumscheibe zu pflanzen, dauerhaft zu pflegen und bei Abgang zu ersetzen.

Die Anpflanzungen sind spätestens in der Pflanzperiode nach der Fertigstellung der baulichen Anlage abzuschließen.

Von der zeichnerisch festgesetzten Lage der Bäume kann abgewichen werden, wenn dies aus technischen oder verkehrlichen Gründen erforderlich ist, die Gesamtzahl eingehalten wird.

1.3 Minimierung der Versiegelung / Verwendung von Oberflächenmaterialien

Notwendige Erschließungsflächen, zulässige Stellplätze und Zufahrten und sonstige zu befestigende Grundstücksfreiflächen sind in wasser- und luftdurchlässigem Aufbau herzustellen oder bei der Verwendung anderer Materialien so anzulegen, dass sie in seitliche Grünflächen entwässern können.

1.4 Versorgungsleitungen

Die zur Versorgung des Gebietes notwendigen Versorgungsleitungen sind unterirdisch zu verlegen.

1.5 Niederschlags- / Oberflächenwasser

Das Oberflächenwasser kann in die Kanalisation abgeführt oder auf dem privaten Grundstück versickert, zur Bewässerung aufgefangen oder als Brauchwasser verwendet werden, sofern wasserwirtschaftliche und gesundheitliche Belange nicht entgegenstehen. Der Einbau von unterirdischen oder in das Gebäude integrierten Zisternen ist zulässig.

2. BAUORDNUNGSRECHTLICHE FESTSETZUNGEN (§ 81 Hessische Bauordnung i.V.m. § 9 Abs. 4 BauGB)

2.1 Gestaltung der Dächer (§ 81 Abs. 1 Nr. 1 HBO)

Im Baugebiet ist ein Flachdach zulässig.

Die Dachfläche ist extensiv zu begrünen und dauerhaft zu pflegen (Mindestaufbau von 5 cm durchwurzelungsfähigem Substrat).

2.2 Stellplätze (§ 81 Abs. 1 Nr. 4 HBO)

Die Pkw-Stellplätze und Fahrradabstellplätze sind mit luft- und wasserdurchlässigem Oberflächenmaterial herzustellen. Die Anzahl, Gestaltung und Größe der zu errichtenden Stellplätze hat nach der jeweils gültigen Stellplatz- und Ablösesatzung der Stadt Kassel zu erfolgen. Von den Stellplätzen muss einer behindertengerecht, mit einer Länge von 5 m und einer Breite von 3,50 m, angelegt werden.

C. Hinweise

(1) Abwasserbeseitigungssatzung

Im Geltungsbereich des vorhabenbezogenen Bebauungsplanes gilt die Abwasserbeseitigungssatzung der Stadt Kassel in ihrer jeweils gültigen Fassung.

(2) Artenschutz

Bei der Bebauung der Flächen sind die allgemeinen artenschutzrechtlichen Regelungen zu beachten. Gem. § 39 Abs. 5 BNatSchG, sind Eingriffe in den Gehölzbestand nur in der Zeit zwischen dem 1. Oktober und dem 28./29. Februar zulässig.

(3) Bodendenkmäler

Treten bei Erdarbeiten Bodendenkmäler wie Mauern, Steinsetzungen, Bodenverfärbungen und sonstige Funde (z.B. Scherben, Steingeräte, Skelette etc.) zu Tage, so ist gem. §§ 19 und 20 Hessisches Denkmalschutzgesetz das Landesamt für Denkmalpflege, Abt. Vor- und Frühgeschichte, Außenstelle Marburg, Ketzerbach 11, 35037 Marburg, unverzüglich zu informieren. Die Arbeiten sind vorübergehend einzustellen. In zu erteilende Baugenehmigungen ist die Anzeigepflicht gemäß § 20 DSchG aufzunehmen.

(4) Kampfmittel

Innerhalb des Geltungsbereiches muss vom Vorhandensein von Kampfmitteln grundsätzlich ausgegangen werden. Eine systematische Überprüfung (Sondieren auf Kampfmittel, ggf. nach Abtrag des Oberbodens) ist daher vor Beginn der geplanten Bauarbeiten auf den Grundstücksflächen erforderlich, auf denen bodeneingreifende Maßnahmen stattfinden. Die Kosten für die Kampfmittlräumung sind vom Antragsteller/Antragstellerin, Interessenten/Interessentin oder sonstigen Berechtigten (z.B. Eigentümer/Eigentümerin, Investor/Investorin) zu tragen. Die genannten Arbeiten sind von diesen selbst bei einer Fachfirma in Auftrag zu geben und zu bezahlen.

(5) Durchführungs- und Erschließungsvertrag

Zum Geltungsbereich des vorhabenbezogenen Bebauungsplanes der Stadt Kassel Nr. IV/11 „Harleshäuser Straße, Kasseler Bank“ besteht zwischen dem Magistrat der Stadt Kassel und der Vorhabenträgerin ein Durchführungs- und Erschließungsvertrag, dessen Regelungen für den gesamten Geltungsbereich gelten und die zu beachten sind.

(6) Geländehöhe

Die tatsächliche Geländeoberfläche im Geltungsbereich liegt zwischen 192,51 m ü.NHN und 193,95 m ü.NHN.

(7) Gestattungsvertrag und Eintrag einer Grunddienstbarkeit

Die im Nordosten des Plangebietes vorhandene Trafo- und Gasregelstation, inklusive Leitungsanlagen, der Städtischen Werke AG Kassel sowie die im westlichen Plangebiet vorhandene Bushaltestelle der Kasseler Verkehrs-Gesellschaft AG (KVG) befinden sich auf privatem Grundstück.

Zur Sicherung der Nutzungsrechte zugunsten der Städtischen Werke AG Kassel bzw. der KVG ist ein Gestattungsvertrag abzuschließen sowie eine entsprechende Dienstbarkeit zu Lasten des Grundbesitzes einzutragen.

(8) Satzung zur Herstellung, Ablösung und Gestaltung von Stellplätzen und zur Herstellung von Abstellplätzen für Fahrräder (Stellplatzsatzung)

Anzahl, Größe und Gestaltung der erforderlichen Stellplätze und Garagen richten sich nach der jeweils gültigen Fassung der Stellplatzsatzung der Stadt Kassel.

(9) Schutz des Mutterbodens (gem. § 202 BauGB)

Mutterboden, der bei der Errichtung und Veränderung baulicher Anlagen sowie bei wesentlichen anderen Veränderungen der Erdoberfläche ausgehoben wird, ist in nutzbarem Zustand zu erhalten und vor Vernichtung oder Vergeudung zu schützen.

(10) Versickerung von Regenwasser

Die wasserrechtliche Erlaubnis zur Versickerung von Regenwasser wird von der Oberen Wasserbehörde erteilt.

(11) "Kunstwerk 7000 Eichen"

Der Geltungsbereich dieses vorhabenbezogenen Bebauungsplanes ist von dem "Kunstwerk 7000 Eichen" nicht betroffen.

Abgestimmt
mit dem Umwelt- und Gartenamt

Abgestimmt
mit dem Beirat 7000 Eichen

Kassel,

Kassel,

.....

.....

RECHTSGRUNDLAGEN

Baugesetzbuch (**BauGB**) in der Fassung der Bekanntmachung vom 23. September 2004 (BGBl. I S. 2415), zuletzt geändert am 22. Juli 2011 (BGBl. I S. 1509).

Baunutzungsverordnung (**BauNVO**) vom 23. Januar 1990 (BGBl. I S. 132), geändert durch Artikel 3 des Gesetzes vom 22. April 1993 (BGBl. I S. 466).

Planzeichenverordnung 1990 (**PlanzV 90**) vom 18. Dezember 1990 (BGBl. I S. 58), zuletzt geändert durch Artikel 2 des Gesetzes vom 22. Juli 2011 (BGBl. I S. 1509).

Bundesnaturschutzgesetz (**BNatSchG**) vom 29. Juli 2009 (BGBl. I S. 2542), zuletzt geändert am 6. Februar 2012 (BGBl. I S. 148).

Hessisches Ausführungsgesetz zum Bundesnaturschutzgesetz (**HAGBNatSchG**) vom 20. Dezember 2010 (GVBl. S. 629).

Hessische Bauordnung (**HBO**) vom 15. Januar 2011 (GVBl. S. 46), zuletzt geändert am 26. April 2011 (GVBl. S.180).

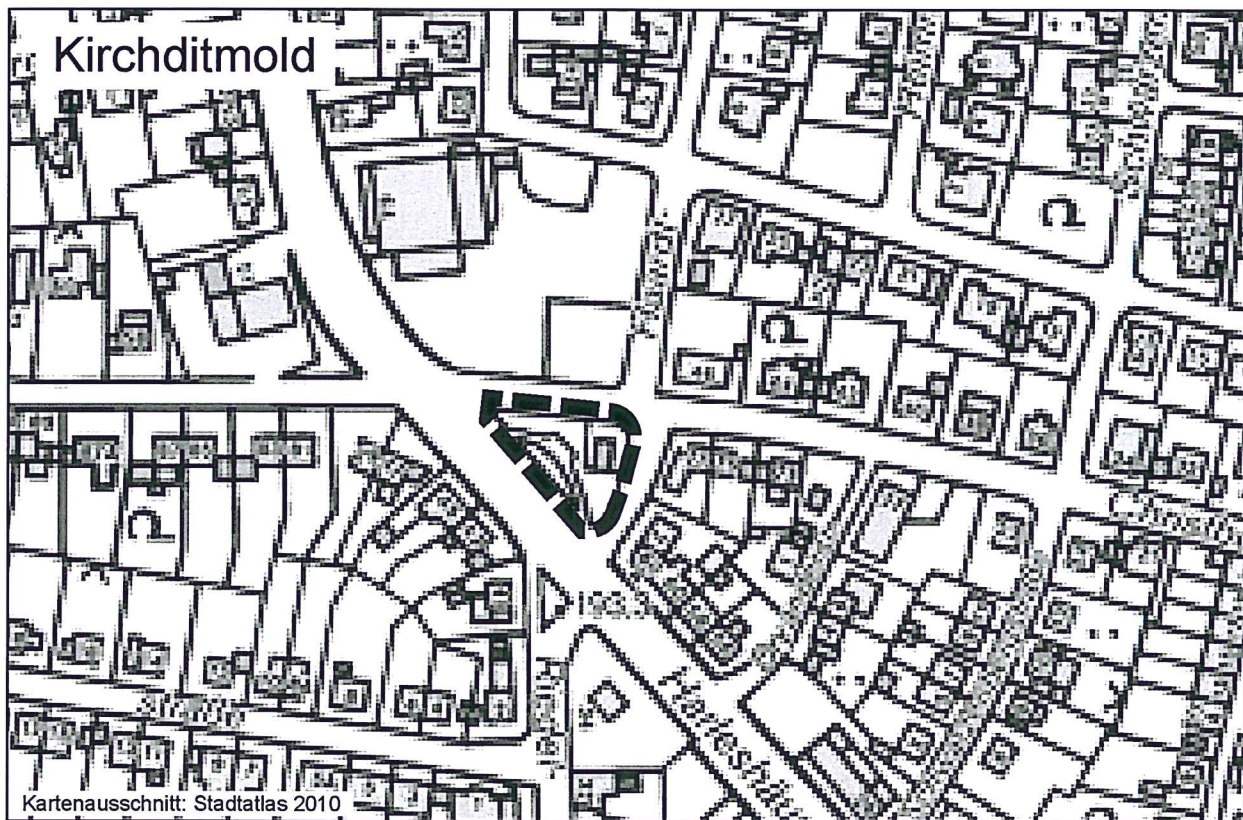
Hessische Gemeindeordnung (**HGO**) in der Fassung der Bekanntmachung vom 07. März 2005 (GVBl. I S. 142), zuletzt geändert am 16. Dezember 2011 (GVBl. I S. 786).

Hessisches Wassergesetz (**HWG**) vom 14. Dezember 2010 (GVBl. I S. 548).

Hessisches Gesetz über das öffentliche Vermessungs- und Geoinformationswesen (**HVGG**) vom 6. September 2007 (GVBl. I S. 548), zuletzt geändert am 6. Oktober 2010 (GVBl. I S. 313).

Gesetz zum Schutze der Kulturdenkmäler (**DSchG HE 1974**) in der Fassung vom 05. September 1986 (GVBl. I, S. 262), zuletzt geändert am 10. Juni 2011 (GVBl. I S. 291)

Satzung zur Herstellung, Ablösung und Gestaltung von Stellplätzen und zur Herstellung von Abstellplätzen für Fahrräder (**Stellplatzsatzung**) der Stadt Kassel in ihrer jeweils gültigen Fassung.



**Vorhabenbezogener
Bebauungsplan**

NR. IV/11

**"Harleshäuser Straße,
Kasseler Bank"**

-Entwurf-

Maßstab: 1 : 250

Datum: 14.12.2012



Fahrmeler • Rühling • Welland
Partnerschaft Diplom-Ingenieure für Landschaftsplanung
Landschaftsarchitekten • Stadtplanerin • Städtebauarchitektin
Herkulesstraße 39 • 34119 Kassel
Fon: 0561-33232 • Fax: 0561-7396666
e-Mail: stadtplanung@pwf-kassel.de



documenta - stadt

-Stadtplanung, Bauaufsicht
und Denkmalschutz-