

Kassel documenta Stadt
Stadtverordnetenversammlung
Ausschuss für Recht, Sicherheit,
Integration und Gleichstellung

Geschäftsstelle:
Hauptamt
Büro der
Stadtverordnetenversammlung
Sabine John
sabine.john@kassel.de
Telefon 0561 787 1226
Fax 0561 787 2182

Rathaus
Obere Königsstraße 8
34117 Kassel
W 224a

Behördennummer 115
Rechtshinweise
zur elektronischen
Kommunikation
im Impressum unter
www.kassel.de

34112 Kassel documenta Stadt

An die
Mitglieder
des Ausschusses für Recht, Sicherheit, Integration
und Gleichstellung
der Stadtverordnetenversammlung
Kassel

Kassel documenta Stadt

6. Februar 2020
1 von 2

Sehr geehrte Damen und Herren,

zur **36.** öffentlichen Sitzung des Ausschusses für Recht, Sicherheit, Integration und Gleichstellung lade ich ein für

**Donnerstag, 13. Februar 2020, 17:00 Uhr,
Lesezimmer, Rathaus, Kassel.**

Tagesordnung:

- 1. Satzung zur Änderung der Hauptsatzung der Stadt Kassel vom 16. Juni 1997 in der Fassung der Achten Änderung vom 14. November 2016 (Neunte Änderung)**
Vorlage des Magistrats
Berichterstatter/in: Oberbürgermeister Christian Geselle
- 101.18.1578 -
(gleichzeitig im Ausschuss für Finanzen, Wirtschaft und Grundsatzfragen)
- 2. Frauenanteil in Führungspositionen und im technischen Bereich**
Anfrage der Fraktion Kasseler Linke
Berichterstatter/in: Stadtverordnete Vera Kaufmann
- 101.18.1555 -

3. Konzept Rettungsmittel entlang der Uferzonen

2 von 2

Antrag der CDU-Fraktion

Berichtersteller/in: Stadtverordneter Stefan Kortmann

- 101.18.1587 -

Mit freundlichen Grüßen

Stefan Kortmann

Vorsitzender

Niederschrift

über die 36. öffentliche Sitzung

des Ausschusses für Recht, Sicherheit, Integration und Gleichstellung

am Donnerstag, 13. Februar 2020, 17:00 Uhr

im Lesezimmer, Rathaus, Kassel

14. Februar 2020

1 von 4

Anwesende:

Mitglieder

Stefan Kortmann, Vorsitzender, CDU

Matthias Nölke, 1. stellvertretender Vorsitzender, FDP

Petra Ullrich, 2. stellvertretende Vorsitzende, SPD

Dr. Rabani Alekuzei, Mitglied, SPD

(Vertretung für Norbert Sprafke)

Anja Möller, Mitglied, SPD

Dr. Günther Schnell, Mitglied, SPD

Holger Augustin, Mitglied, CDU

Valentino Lipardi, Mitglied, CDU

Jürgen Blutte, Mitglied, B90/Grüne

(Vertretung für Dr. Andreas Jürgens)

Vera Katrin Kaufmann, Mitglied, Kasseler Linke

Teilnehmer mit beratender Stimme

Carola Hiedl, Vertreterin des Behindertenbeirates (Vertretung für Gerd Walter)

Dieter Pfeiffer, Vertreter des Seniorenbeirates

Magistrat

Dirk Stochla, Stadtrat, SPD

Schriftführung

Sabine John, Hauptamt - Büro der Stadtverordnetenversammlung

Entschuldigt:

Omar Dergui, Vertreter des Ausländerbeirates

Verwaltung und andere Teilnehmer/-innen

Jennifer Kellotat, Rechtsamt

Tagesordnung:

2 von 4

1. **Satzung zur Änderung der Hauptsatzung der Stadt Kassel vom 16. Juni 1997 in der Fassung der Achten Änderung vom 14. November 2016 (Neunte Änderung)** 101.18.1578
2. **Frauenanteil in Führungspositionen und im technischen Bereich** 101.18.1555
3. **Konzept Rettungsmittel entlang der Uferzonen** 101.18.1587

Vorsitzender Kortmann eröffnet die mit der Einladung vom 06. Februar 2020 ordnungsgemäß einberufene 36. öffentliche Sitzung des Ausschusses für Recht, Sicherheit, Integration und Gleichstellung, begrüßt die Anwesenden und stellt die Beschlussfähigkeit fest.

Zur Tagesordnung

Auf Bitte von Stadtrat Stochla wird Tagesordnungspunkt 2 betr. Frauenanteil in Führungspositionen und im technischen Bereich, 101.18.1555, abgesetzt. Der Bericht zum Frauenförderplan wird am kommenden Montag im Magistrat beraten. Erst danach kann eine abschließende Beantwortung der Anfrage erfolgen.

Vorsitzender Kortmann stellt die so geänderte Tagesordnung fest.

1. **Satzung zur Änderung der Hauptsatzung der Stadt Kassel vom 16. Juni 1997 in der Fassung der Achten Änderung vom 14. November 2016 (Neunte Änderung)**
Vorlage des Magistrats
- 101.18.1578 -

Antrag

Die Stadtverordnetenversammlung wird gebeten, folgenden Beschluss zu fassen:

„Die Stadtverordnetenversammlung beschließt die Satzung zur Änderung der Hauptsatzung der Stadt Kassel vom 16. Juni 1997 in der Fassung der Achten Änderung vom 14. November 2016 (Neunte Änderung) in der aus der Anlage 1 zu dieser Vorlage ersichtlichen Fassung.“

Stadtrat Stochla und Frau Kellotat, Rechtsamt, beantworten die Fragen der Ausschussmitglieder.

Der Ausschuss für Recht, Sicherheit, Integration und Gleichstellung fasst bei

3 von 4

Zustimmung: SPD, CDU, B90/Grüne, FDP+Freie Wähler+Piraten

Ablehnung: Kasseler Linke

Enthaltung: --

Abwesend: AfD
den

Beschluss

Der Stadtverordnetenversammlung wird empfohlen, folgenden Beschluss zu fassen:

Dem Antrag des Magistrats betr. Satzung zur Änderung der Hauptsatzung der Stadt Kassel vom 16. Juni 1997 in der Fassung der Achten Änderung vom 14. November 2016 (Neunte Änderung), 101.18.1578, wird **zugestimmt**.

Berichterstatter/-in: Stadtverordneter Dr. Schnell

2. Frauenanteil in Führungspositionen und im technischen Bereich

Anfrage der Fraktion Kasseler Linke

- 101.18.1555 -

Abgesetzt

3. Konzept Rettungsmittel entlang der Uferzonen

Antrag der CDU-Fraktion

- 101.18.1587 -

Antrag

Die Stadtverordnetenversammlung wird gebeten, folgenden Beschluss zu fassen:

Der Magistrat wird aufgefordert, in Zusammenarbeit mit der Feuerwehr Kassel, den Rettungsdiensten und der Wasserschutzpolizei sowie der MHK schnellstmöglich ein Konzept zu erarbeiten und umzusetzen, das sicherstellt, dass entlang der Uferzonen der Gewässer in der Stadt Kassel (stehende und fließende!) flächendeckend, insbesondere in der Nähe von Kindergärten, Schulen und Spielplätzen etc. geeignete Rettungsmittel dauerhaft installiert werden, damit bei Wassernotfällen unmittelbar Hilfe geleistet werden kann. Die Umsetzung und die Installation der Rettungsmittel sollen noch im Jahr 2020 erfolgen.

Stadtverordneter Augustin, CDU-Fraktion, begründet den Antrag.

4 von 4

Der Ausschuss für Recht, Sicherheit, Integration und Gleichstellung fasst bei

Zustimmung: CDU, FDP+Freie Wähler+Piraten

Ablehnung: SPD, B90/Grüne

Enthaltung: Kasseler Linke

Abwesend: AfD

den

Beschluss

Der Stadtverordnetenversammlung wird empfohlen, folgenden Beschluss zu fassen:

Der Antrag der CDU-Fraktion betr. Konzept Rettungsmittel entlang der Uferzonen, 101.18.1587, wird **abgelehnt**.

Berichterstatter/-in: Stadtverordneter Lipardi

Ende der Sitzung: 17:15 Uhr

Stefan Kortmann
Vorsitzender

Sabine John
Schriftführerin

Vorlage Nr. 101.18.1578

27. Januar 2020
1 von 2

Satzung zur Änderung der Hauptsatzung der Stadt Kassel vom 16. Juni 1997 in der Fassung der Achten Änderung vom 14. November 2016 (Neunte Änderung)

Berichtersteller/-in: Oberbürgermeister Christian Geselle

Mitberichtersteller/-in: Stadtbaurat Christof Nolda

Antrag

Die Stadtverordnetenversammlung wird gebeten, folgenden Beschluss zu fassen:

„Die Stadtverordnetenversammlung beschließt die Satzung zur Änderung der Hauptsatzung der Stadt Kassel vom 16. Juni 1997 in der Fassung der Achten Änderung vom 14. November 2016 (Neunte Änderung) in der aus der Anlage 1 zu dieser Vorlage ersichtlichen Fassung.“

Begründung:

Die bisherige in § 1 enthaltene Definition des Stadtgebiets ist inhaltlich und räumlich ungenau. Zudem hat der dort verwendete Begriff „Stadtteile“ regelmäßig zur Verwechslung mit den Ortsbezirken geführt. Um das Stadtgebiet korrekt zu erfassen, sind die vermessungstechnisch nachzuweisenden 15 Gemarkungen aufzuführen.

In § 4a Absatz 2 Satz 1 Ziffer 7, 11 und 15 erfolgen redaktionelle Anpassungen.

Die Ortsbezirksgrenze zwischen den Ortsbezirken Wesertor und Wolfsanger/Hasenhecke wird verändert, so dass das geplante Feuerwehrgerätehaus der Freiwilligen Feuerwehr Wolfsanger sowie der neue Trainingsplatz des TSV Wolfsanger im Ortsbezirk Wolfsanger/Hasenhecke liegen. Ohne die Änderung lägen die beiden Einrichtungen jeweils (teilweise) im Ortsbezirk Wesertor.

Der Ortsbeirat Wolfsanger/Hasenhecke hat die Änderung der Ortsbezirksgrenze in seiner Sitzung am 21. März 2019 beschlossen, indem er die Stadtverordnetenversammlung um entsprechende Änderung gebeten hat. Der Ortsbeirat Wesertor hat der beabsichtigten Grenzänderung in seiner Sitzung am 10. April 2019 zugestimmt. Gemäß § 81 Abs. 1 Satz 5 HGO können Ortsbezirksgrenzen nur zum Ende der Wahlzeit geändert werden.

Aus der Anlage 2 ist der derzeitige und der neu geplante Verlauf der Ortsbezirksgrenze ersichtlich. Die in Artikel 3 dieser Satzung in Bezug genommene Karte ist im Maßstab 1:57.000 beigefügt. Die Originalkarte kann während der Sitzung eingesehen werden.

2 von 2

Die öffentlichen Bekanntmachungen von Karten, Plänen oder Zeichnungen und den damit verbundenen Texten und Erläuterungen erfolgen im Wege der öffentlichen Auslegung. Die hierfür bisher vorgeschriebene Dauer von einem Monat soll zur Verwaltungsvereinfachung auf 14 Tage reduziert werden.

Als Anlage 3 wird die Synopse beigefügt.

Der Magistrat hat die Vorlage in seiner Sitzung vom 27. Januar 2020 entsprechend beschlossen.

Christian Geselle
Oberbürgermeister

SATZUNG

zur Änderung der Satzung der Hauptsatzung der Stadt Kassel vom 16. Juni 1997 in der Fassung der Achten Änderung vom 14. November 2016

(Neunte Änderung)

vom

Aufgrund der §§ 6, 51 Nr. 6, § 81 Abs. 1 Satz 3 und 5 der Hessischen Gemeindeordnung (HGO) in der Fassung der Bekanntmachung vom 07. März 2005 (GVBl. I S. 142), zuletzt geändert durch Artikel 2 des Gesetzes vom 30. Oktober 2019 (GVBl. S. 310) hat die Stadtverordnetenversammlung der Stadt Kassel in ihrer Sitzung am ____ folgende Satzung zur Änderung der Hauptsatzung der Stadt Kassel vom 16. Juni 1997 in der Fassung der Achten Änderung vom 14. November 2016 beschlossen:

Artikel 1

§ 1 wird wie folgt neu gefasst:

„Das Gebiet der Stadt Kassel besteht aus den Gemarkungen Kassel, Bettenhausen, Habichtswald, Harleshausen, Kirchditmold, Niedierzwehren, Nordshausen, Oberzwehren, Rothenditmold, Wahlershausen, Waldau, Wehlheiden, Wilhelmshöhe und Wolfsanger sowie Kragenhof als Exklave.

Artikel 2

In § 4a Abs. 2 Satz 1 wird die Ziffer 7 wie folgt geändert:

„Süsterfeld- Helleböhn“.

In § 4a Abs. 2 Satz 1 wird Ziffer 11 wie folgt geändert:

„Nord-Holland“.

In § 4a Abs. 2 Satz 1 wird Ziffer 15 wie folgt geändert:

„Wolfsanger-Hasenecke“.

Artikel 3

Die in § 4a Abs. 2 Satz 2 bezeichnete Karte wird durch eine neue, einen Bestandteil dieser Satzung bildende Karte ersetzt.

Artikel 4

In § 6 Abs. 2 Satz 2 werden die Worte „auf die Dauer eines Monats“ durch die Worte „für die Dauer von 14 Tagen“ ersetzt.

Artikel 5

Diese Satzung tritt mit dem Tag nach ihrer öffentlichen Bekanntmachung in Kraft.
Artikel 3 tritt mit dem 1. April 2021 in Kraft.

Kassel, den

Stadt Kassel – Der Magistrat

Christian Geselle
Oberbürgermeister

Anlage

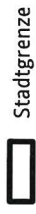
Ortsbezirke der Stadt Kassel

Kassel documenta Stadt

Maßstab 1 : 3.000



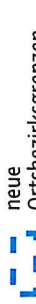
© Stadt Kassel, Vermessung und Geoinformation



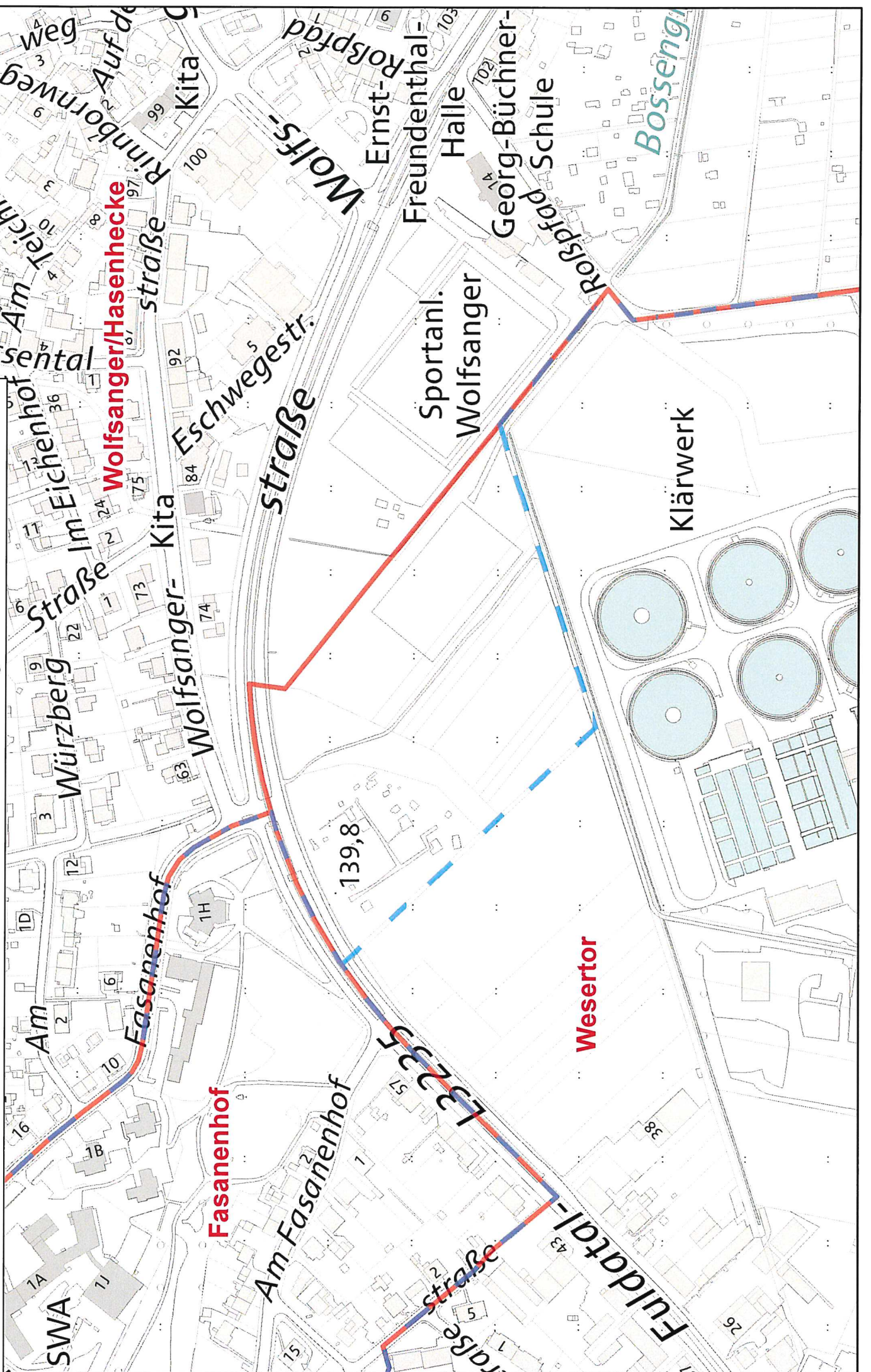
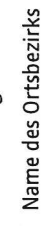
Stadtgrenze

bisherige Ortsbezirksgrenze

neue Ortsbezirksgrenzen



Mitte Name des Ortsbezirks



Anlage 3

Synopse

ALTE FASSUNG	NEUE FASSUNG																																																																																												
§ 1 Stadtgebiet	§ 1 Stadtgebiet																																																																																												
<p>Das Gebiet der Stadt Kassel besteht aus Altkassel und den Stadtteilen Bettenhausen, Brasselsberg, Fasanenhof, Harleshausen, Kirchditmold, Niederzwehren, Nordshausen, Oberzwehren, Rothenditmold, Wahlershausen, Waldau, Wehlheiden, Wilhelmshöhe, Wolfsanger sowie aus der Exklave des Stadtgutes Kragenhof.</p>	<p>Das Gebiet der Stadt Kassel besteht aus Altkassel und den Stadtteilen den Gemarkungen Kassel, Bettenhausen, Brasselsberg, Fasanenhof, Habichtswald, Harleshausen, Kirchditmold, Niederzwehren, Nordshausen, Oberzwehren, Rothenditmold, Wahlershausen, Waldau, Wehlheiden, Wilhelmshöhe und Wolfsanger sowie aus der Exklave des Stadtgutes Kragenhof als Exklave.</p>																																																																																												
§ 4a Ortsbezirke, Ortsbeiräte	§ 4a Ortsbezirke, Ortsbeiräte																																																																																												
<p>(2) Die Bezeichnung der Ortsbezirke und die Mitgliederzahl jedes Ortsbeirates werden wie folgt festgelegt:</p> <table border="0" style="width: 100%;"> <tr><td>1. Mitte</td><td style="text-align: right;">9</td></tr> <tr><td>2. Südstadt</td><td style="text-align: right;">9</td></tr> <tr><td>3. Vorderer Westen</td><td style="text-align: right;">13</td></tr> <tr><td>4. Wehlheiden</td><td style="text-align: right;">13</td></tr> <tr><td>5. Bad Wilhelmshöhe</td><td style="text-align: right;">11</td></tr> <tr><td>6. Brasselsberg</td><td style="text-align: right;">9</td></tr> <tr><td>7. Süsterfeld/Helleböhn</td><td style="text-align: right;">9</td></tr> <tr><td>8. Harleshausen</td><td style="text-align: right;">11</td></tr> <tr><td>9. Kirchditmold</td><td style="text-align: right;">11</td></tr> <tr><td>10. Rothenditmold</td><td style="text-align: right;">9</td></tr> <tr><td>11. Nord (Holland)</td><td style="text-align: right;">13</td></tr> <tr><td>12. Philippinenhof - Warteberg</td><td style="text-align: right;">9</td></tr> <tr><td>13. Fasanenhof</td><td style="text-align: right;">9</td></tr> <tr><td>14. Wesertor</td><td style="text-align: right;">9</td></tr> <tr><td>15. Wolfsanger/Hasenhecke</td><td style="text-align: right;">9</td></tr> <tr><td>16. Bettenhausen</td><td style="text-align: right;">11</td></tr> <tr><td>17. Forstfeld</td><td style="text-align: right;">9</td></tr> <tr><td>13. Waldau</td><td style="text-align: right;">9</td></tr> <tr><td>19. Niederzwehren</td><td style="text-align: right;">11</td></tr> <tr><td>20. Oberzwehren</td><td style="text-align: right;">11</td></tr> <tr><td>21. Nordshausen</td><td style="text-align: right;">9</td></tr> <tr><td>22. Jungfernkopf</td><td style="text-align: right;">9</td></tr> <tr><td>23. Unterneustadt</td><td style="text-align: right;">9</td></tr> </table>	1. Mitte	9	2. Südstadt	9	3. Vorderer Westen	13	4. Wehlheiden	13	5. Bad Wilhelmshöhe	11	6. Brasselsberg	9	7. Süsterfeld/Helleböhn	9	8. Harleshausen	11	9. Kirchditmold	11	10. Rothenditmold	9	11. Nord (Holland)	13	12. Philippinenhof - Warteberg	9	13. Fasanenhof	9	14. Wesertor	9	15. Wolfsanger/Hasenhecke	9	16. Bettenhausen	11	17. Forstfeld	9	13. Waldau	9	19. Niederzwehren	11	20. Oberzwehren	11	21. Nordshausen	9	22. Jungfernkopf	9	23. Unterneustadt	9	<p>(2) Die Bezeichnung der Ortsbezirke und die Mitgliederzahl jedes Ortsbeirates werden wie folgt festgelegt:</p> <table border="0" style="width: 100%;"> <tr><td>1. Mitte</td><td style="text-align: right;">9</td></tr> <tr><td>2. Südstadt</td><td style="text-align: right;">9</td></tr> <tr><td>3. Vorderer Westen</td><td style="text-align: right;">13</td></tr> <tr><td>4. Wehlheiden</td><td style="text-align: right;">13</td></tr> <tr><td>5. Bad Wilhelmshöhe</td><td style="text-align: right;">11</td></tr> <tr><td>6. Brasselsberg</td><td style="text-align: right;">9</td></tr> <tr><td>7. Süsterfeld - Helleböhn</td><td style="text-align: right;">9</td></tr> <tr><td>8. Harleshausen</td><td style="text-align: right;">11</td></tr> <tr><td>9. Kirchditmold</td><td style="text-align: right;">11</td></tr> <tr><td>10. Rothenditmold</td><td style="text-align: right;">9</td></tr> <tr><td>11. Nord - Holland</td><td style="text-align: right;">13</td></tr> <tr><td>12. Philippinenhof - Warteberg</td><td style="text-align: right;">9</td></tr> <tr><td>13. Fasanenhof</td><td style="text-align: right;">9</td></tr> <tr><td>14. Wesertor</td><td style="text-align: right;">9</td></tr> <tr><td>15. Wolfsanger - Hasenhecke</td><td style="text-align: right;">9</td></tr> <tr><td>16. Bettenhausen</td><td style="text-align: right;">11</td></tr> <tr><td>17. Forstfeld</td><td style="text-align: right;">9</td></tr> <tr><td>13. Waldau</td><td style="text-align: right;">9</td></tr> <tr><td>19. Niederzwehren</td><td style="text-align: right;">11</td></tr> <tr><td>20. Oberzwehren</td><td style="text-align: right;">11</td></tr> <tr><td>21. Nordshausen</td><td style="text-align: right;">9</td></tr> <tr><td>22. Jungfernkopf</td><td style="text-align: right;">9</td></tr> <tr><td>23. Unterneustadt</td><td style="text-align: right;">9</td></tr> </table>	1. Mitte	9	2. Südstadt	9	3. Vorderer Westen	13	4. Wehlheiden	13	5. Bad Wilhelmshöhe	11	6. Brasselsberg	9	7. Süsterfeld - Helleböhn	9	8. Harleshausen	11	9. Kirchditmold	11	10. Rothenditmold	9	11. Nord - Holland	13	12. Philippinenhof - Warteberg	9	13. Fasanenhof	9	14. Wesertor	9	15. Wolfsanger - Hasenhecke	9	16. Bettenhausen	11	17. Forstfeld	9	13. Waldau	9	19. Niederzwehren	11	20. Oberzwehren	11	21. Nordshausen	9	22. Jungfernkopf	9	23. Unterneustadt	9
1. Mitte	9																																																																																												
2. Südstadt	9																																																																																												
3. Vorderer Westen	13																																																																																												
4. Wehlheiden	13																																																																																												
5. Bad Wilhelmshöhe	11																																																																																												
6. Brasselsberg	9																																																																																												
7. Süsterfeld/Helleböhn	9																																																																																												
8. Harleshausen	11																																																																																												
9. Kirchditmold	11																																																																																												
10. Rothenditmold	9																																																																																												
11. Nord (Holland)	13																																																																																												
12. Philippinenhof - Warteberg	9																																																																																												
13. Fasanenhof	9																																																																																												
14. Wesertor	9																																																																																												
15. Wolfsanger/Hasenhecke	9																																																																																												
16. Bettenhausen	11																																																																																												
17. Forstfeld	9																																																																																												
13. Waldau	9																																																																																												
19. Niederzwehren	11																																																																																												
20. Oberzwehren	11																																																																																												
21. Nordshausen	9																																																																																												
22. Jungfernkopf	9																																																																																												
23. Unterneustadt	9																																																																																												
1. Mitte	9																																																																																												
2. Südstadt	9																																																																																												
3. Vorderer Westen	13																																																																																												
4. Wehlheiden	13																																																																																												
5. Bad Wilhelmshöhe	11																																																																																												
6. Brasselsberg	9																																																																																												
7. Süsterfeld - Helleböhn	9																																																																																												
8. Harleshausen	11																																																																																												
9. Kirchditmold	11																																																																																												
10. Rothenditmold	9																																																																																												
11. Nord - Holland	13																																																																																												
12. Philippinenhof - Warteberg	9																																																																																												
13. Fasanenhof	9																																																																																												
14. Wesertor	9																																																																																												
15. Wolfsanger - Hasenhecke	9																																																																																												
16. Bettenhausen	11																																																																																												
17. Forstfeld	9																																																																																												
13. Waldau	9																																																																																												
19. Niederzwehren	11																																																																																												
20. Oberzwehren	11																																																																																												
21. Nordshausen	9																																																																																												
22. Jungfernkopf	9																																																																																												
23. Unterneustadt	9																																																																																												

<p>Die Abgrenzung der Ortsbezirke ergibt sich aus der beiliegenden, einen Bestandteil dieser Satzung bildenden Karte der Stadt Kassel. Für die auf der Karte schraffierte Fläche wird kein Ortsbezirk gebildet.</p>	<p>Die Abgrenzung der Ortsbezirke ergibt sich aus der beiliegenden, einen Bestandteil dieser Satzung bildenden Karte der Stadt Kassel. Für die auf der Karte schraffierte Fläche wird kein Ortsbezirk gebildet.</p>
<p style="text-align: center;">§ 6 Öffentliche Bekanntmachungen</p>	<p style="text-align: center;">§ 6 Öffentliche Bekanntmachungen</p>
<p>(2) Die öffentlichen Bekanntmachungen von Karten, Plänen oder Zeichnungen und den damit verbundenen Texten und Erläuterungen erfolgen - vorbehaltlich einer anderen gesetzlichen Regelung - im Wege der öffentlichen Auslegung.</p> <p>Die Karten, Pläne oder Zeichnungen und die damit verbundenen Texte und Erläuterungen sind während der allgemeinen Dienstzeiten in einem für jedermann zugänglich und besonders gekennzeichneten Raum des Rathauses in Kassel, Obere Königsstraße 8, auf die Dauer eines Monats öffentlich auszulegen.</p> <p>Spätestens am Tage vor dem Beginn der Auslegung sind durch Abdruck im Amtsblatt der Stadt Kassel öffentlich bekanntzumachen:</p> <ul style="list-style-type: none">a) Karten, Pläne oder Zeichnungen, die Gegenstand der Auslegung sind;b) die Bezeichnung der Räumlichkeiten, in denen die Auslegung stattfindet;c) die täglichen Öffnungszeiten;d) die Dauer der Auslegung. <p>Die Tage des Beginns und des Endes der Auslegung sind auf den ausgelegten Karten, Plänen und Zeichnungen und den damit verbundenen Texten und Erläuterungen zu vermerken.</p>	<p>(2) Die öffentlichen Bekanntmachungen von Karten, Plänen oder Zeichnungen und den damit verbundenen Texten und Erläuterungen erfolgen - vorbehaltlich einer anderen gesetzlichen Regelung - im Wege der öffentlichen Auslegung.</p> <p>Die Karten, Pläne oder Zeichnungen und die damit verbundenen Texte und Erläuterungen sind während der allgemeinen Dienstzeiten in einem für jedermann zugänglich und besonders gekennzeichneten Raum des Rathauses in Kassel, Obere Königsstraße 8, auf die Dauer eines Monats für die Dauer von 14 Tagen öffentlich auszulegen.</p> <p>Spätestens am Tage vor dem Beginn der Auslegung sind durch Abdruck im Amtsblatt der Stadt Kassel öffentlich bekanntzumachen:</p> <ul style="list-style-type: none">a) Karten, Pläne oder Zeichnungen, die Gegenstand der Auslegung sind;b) die Bezeichnung der Räumlichkeiten, in denen die Auslegung stattfindet;c) die täglichen Öffnungszeiten;d) die Dauer der Auslegung. <p>Die Tage des Beginns und des Endes der Auslegung sind auf den ausgelegten Karten, Plänen und Zeichnungen und den damit verbundenen Texten und Erläuterungen zu vermerken.</p>

Vorlage Nr. 101.18.1555

10. Dezember 2019
1 von 2

Frauenanteil in Führungspositionen und im technischen Bereich

Anfrage

zur Überweisung in den Ausschuss für Recht, Sicherheit, Integration und Gleichstellung

Aus dem Hessischen Gleichberechtigungsgesetz (HGIG) ergibt sich für die Stadt Kassel die Verpflichtung Maßnahmen zu ergreifen um die Gleichstellung der Geschlechter zu fördern und bestehende Unterrepräsentanz von Frauen im öffentlichen Dienst zu beseitigen (§ 1 Absatz 1 HGIG). Nach § 7 Absatz 7 Satz 2 HGIG hat die Stadt Kassel der Stadtverordnetenversammlung alle drei Jahre über den Umsetzungsstand der im Frauenförderplan enthaltenen Zielvorgaben und Maßnahmen zu berichten. Der letzte Bericht zum Frauenförderplan erfolgte im Jahr 2015.

1. Warum erfolgte seit 2015 kein Bericht über den Frauenförderplan?
2. In welchen Entgeltgruppen sind Frauen unterrepräsentiert?
3. In welchen Besoldungsgruppen sind Frauen unterrepräsentiert?
4. Wie hoch ist der Frauenanteil in diesen Entgelt- bzw. Besoldungsgruppen jeweils und um wieviel Prozent hat sich der Frauenanteil dort jeweils seit dem letzten Bericht zum Frauenförderplan erhöht bzw. verringert (Übersicht bitte als Tabelle)?
5. In welchen Aufgabenbereichen sind Frauen unterrepräsentiert?
6. Welche Zielvorgaben zum Abbau der Unterrepräsentanz enthielt der bis 2016 geltende Frauenförderplan?
7. Welche Zielvorgaben enthält der seit dem 19. April 2016 geltende aktuelle Frauenförderplan?
8. Wurden die Zielvorgaben erreicht?
9. Was hat die Stadt Kassel in den letzten Jahren allgemein unternommen um den Frauenanteil, dort wo Frauen unterrepräsentiert sind, zu erhöhen?
10. Welche speziellen Maßnahmen sind zur Erhöhung des Frauenanteils in Führungspositionen unternommen worden?
11. Welche speziellen Maßnahmen sind zur Erhöhung des Frauenanteils im technischen Bereich unternommen worden?

12. Wie erfolgreich waren diese Maßnahmen jeweils?

13. Welche Maßnahmen sind bis zum Ende der Legislaturperiode noch geplant?

Fragesteller/-in: Stadtverordnete Vera Kaufmann

gez. Lutz Getzschmann
Fraktionsvorsitzender

Vorlage Nr. 101.18.1587

29. Januar 2020
1 von 1

Konzept Rettungsmittel entlang der Uferzonen

Antrag

zur Überweisung in den Ausschuss für Recht, Sicherheit, Integration und Gleichstellung

Die Stadtverordnetenversammlung wird gebeten, folgenden Beschluss zu fassen:

Der Magistrat wird aufgefordert, in Zusammenarbeit mit der Feuerwehr Kassel, den Rettungsdiensten und der Wasserschutzpolizei sowie der MHK schnellstmöglich ein Konzept zu erarbeiten und umzusetzen, das sicherstellt, dass entlang der Uferzonen der Gewässer in der Stadt Kassel (stehende und fließende!) flächendeckend, insbesondere in der Nähe von Kindergärten, Schulen und Spielplätzen etc. geeignete Rettungsmittel dauerhaft installiert werden, damit bei Wassernotfällen unmittelbar Hilfe geleistet werden kann. Die Umsetzung und die Installation der Rettungsmittel sollen noch im Jahr 2020 erfolgen.

Begründung:

Berichterstatter/-in: Stadtverordneter Stefan Kortmann

gez. Dr. Michael von Rügen
Fraktionsvorsitzender