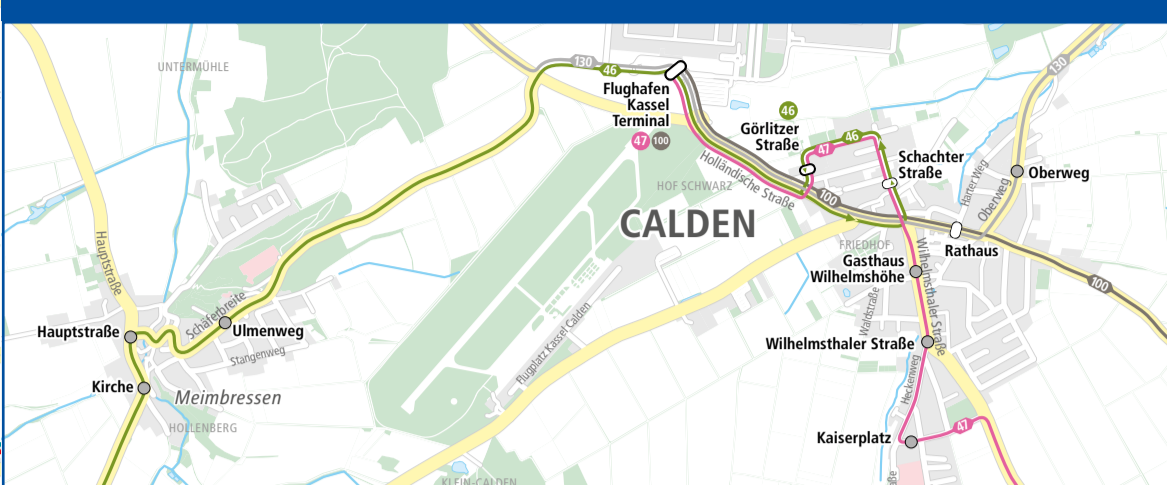


Anlagen 1 – 6 zur Leistungsbeschreibung

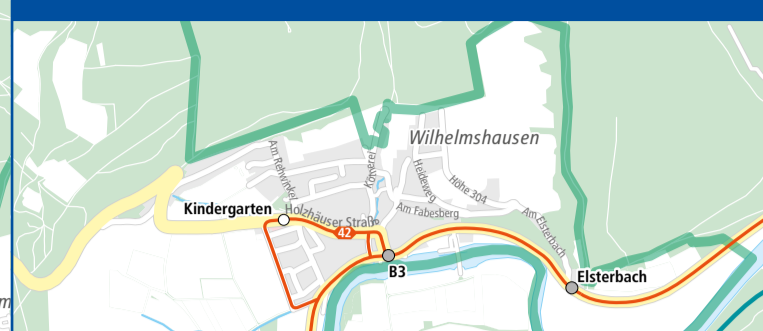
Anlage A1

Topografischer Liniennetzplan Kassel Plus

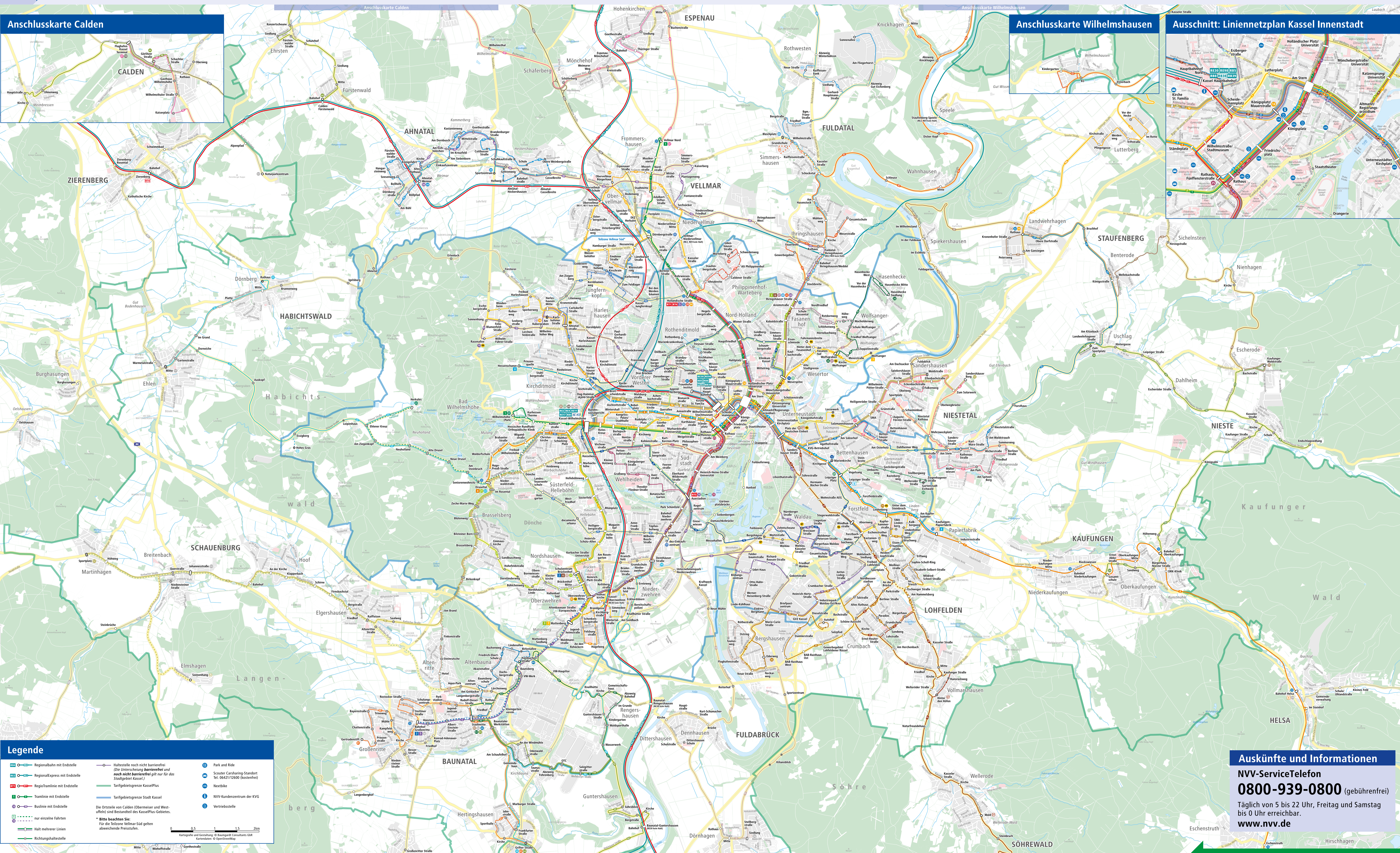
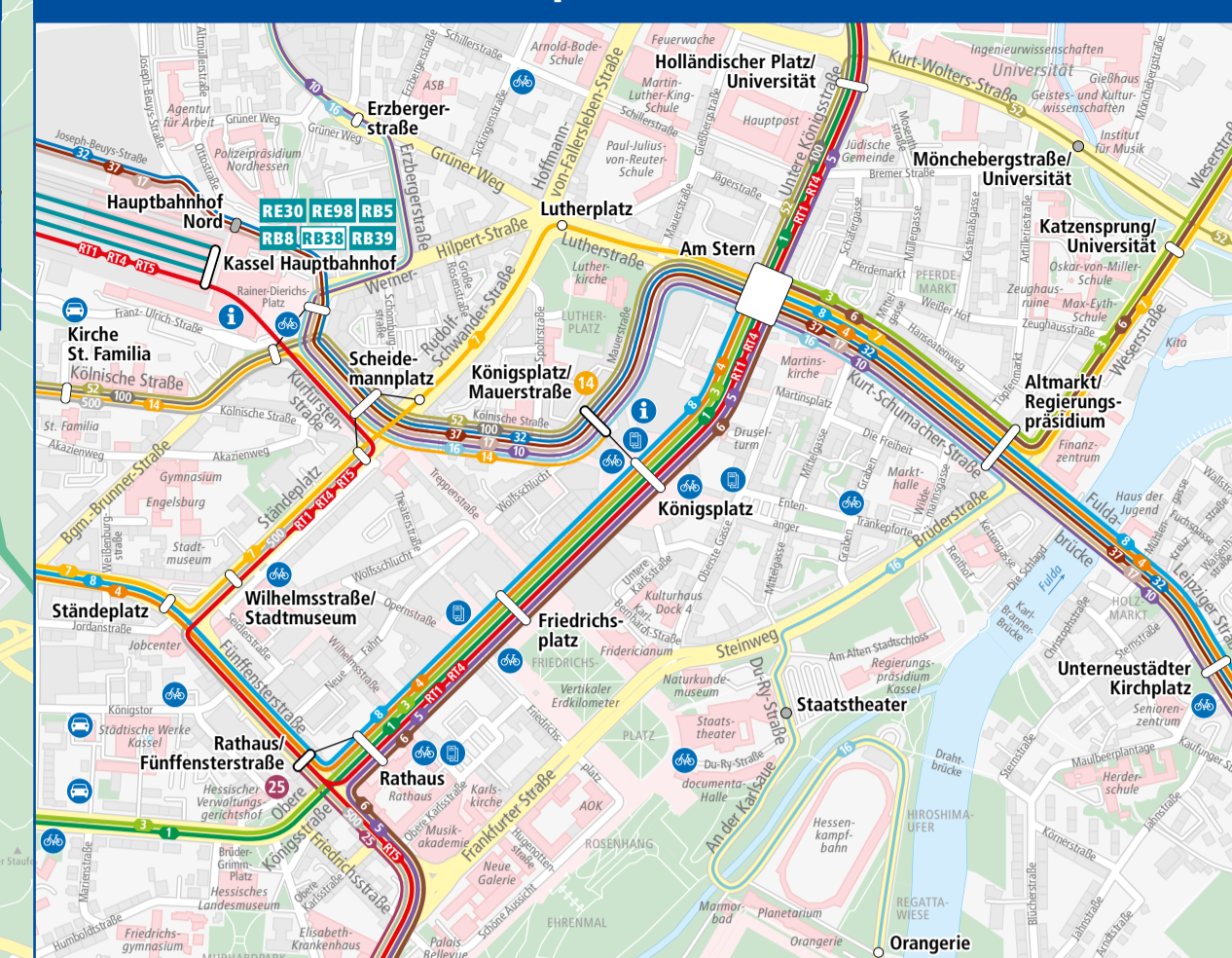
Anschlusskarte Calden



Anschlusskarte Wilhelmshausen



Ausschnitt: Liniennetzplan Kassel Innenstadt



Legende

- Regionalbahn mit Endstelle
- RegionalExpress mit Endstelle
- Regionaltlinie mit Endstelle
- Tramlinie mit Endstelle
- Buslinie mit Endstelle
- nur einzelne Fahrten
- Halt mehrerer Linien
- Richtungshaltestelle
- Haltestelle noch nicht barrierefrei (Die Unterzeichnung barrierefrei und noch nicht barrierefrei gilt nur für das Stadtgebiet Kassel)
- Tarifbegrenzung KasselPlus
- Tarifbegrenzung Stadt Kassel
- Die Ortsteile von Calden (Obermeiser und West-uffeln) sind Bestandteil des KasselPlus-Gebietes.
- Bitte beachten Sie: Für die Haltestellen Wilhelm-Süd gelten abweichende Preisstufen.
- Park and Ride
- Scout24 Carsharing-Standort Tel. 0561212600 (kostenlos)
- Nextbike
- NVV-Kundenzentrum der KVG
- Vertriebsstelle

0 0,5 1 1,5 2 km
Kartografie und Gestaltung: © Raumplan Consulting GbR
Kartenbild: © OpenStreetMap

Auskünfte und Informationen

NVV-ServiceTelefon
0800-939-0800 (gebührenfrei)
 Täglich von 5 bis 22 Uhr, Freitag und Samstag bis 0 Uhr erreichbar.
www.nvv.de

Anlage A2

Fahrpläne Straßenbahn, Bus und AST

Anlage A2

Fahrpläne Straßenbahn, Bus und AST

Aus ressourcenschonenden Gründen wird auf die Anlage verzichtet.
Die Fahrpläne stehen unter folgenden Links auf der Internetseite der KVG zur Verfügung

Straßenbahn: <https://www.kvg.de/fahrplan/tram/>

Bus: <https://www.kvg.de/fahrplan/bus/>

AST: <https://www.kvg.de/fahrplan/anrufsammeltaxi/>

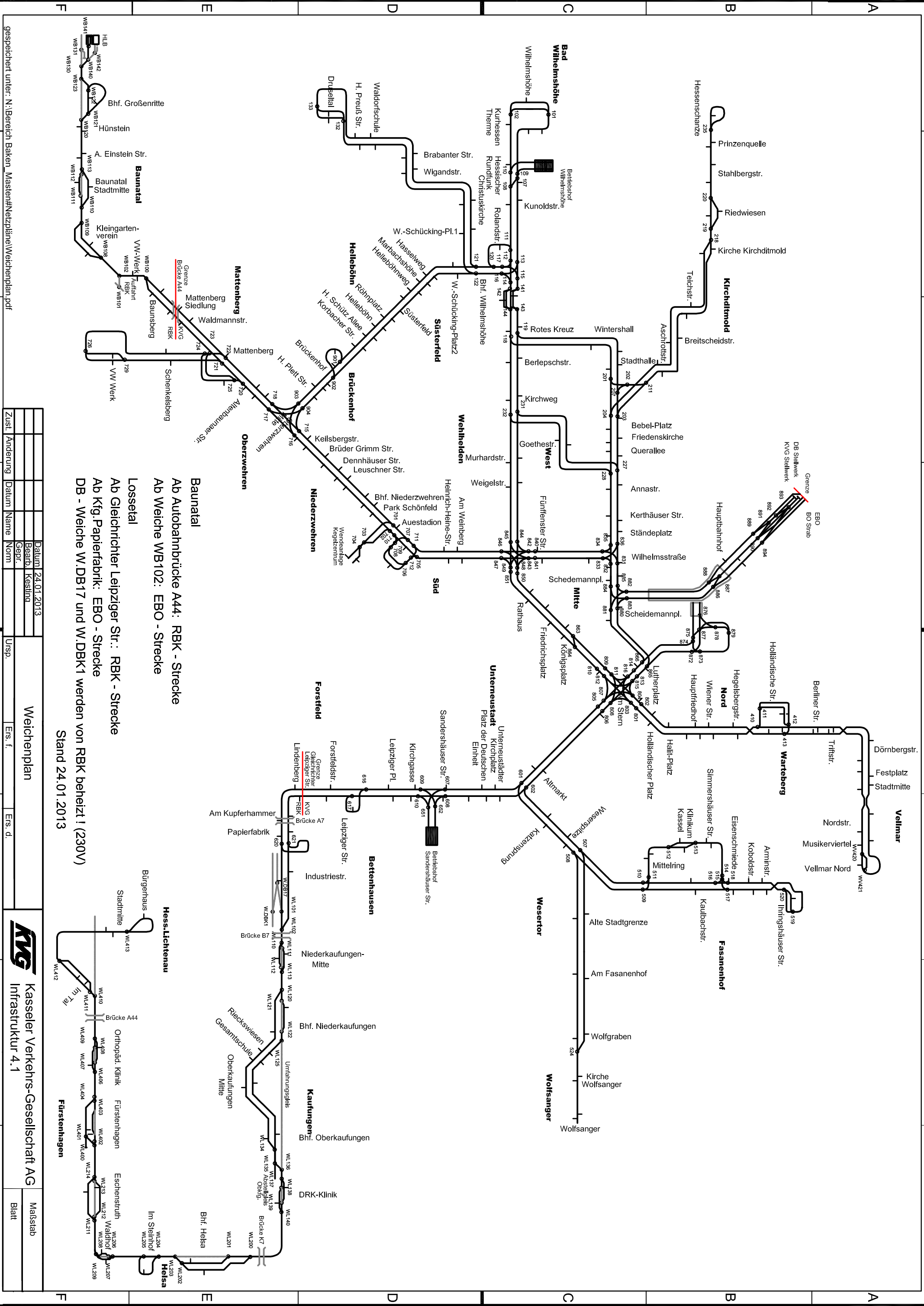
- 1 Vellmar, Nord <> Wilhelmshöhe (Park)
- 2 Baunatal, Bf. Großenritte <> Schulzentrum Brückenhof
- 3 Mattenberg <> Ihringshäuser Straße
- 4 Druseltal <> Lindenberg
- 5 Holländische Straße <> Baunatal, Bf. Großenritte
- 6 Ihringshäuser Straße <> Schulzentrum Brückenhof
- 7 Mattenberg <> Wolfsanger
- 8 Hessenschanze <> Lindenberg (Papierfabrik)
- E diverse Einzelfahrten Tram nach aktuellem Bedarf

- 10 Rasenallee <> Auestadion
- 11 Vellmar, Dörnbergstraße / Holländische Straße <> DEZ-Einkaufszentrum
- 12 Weserspitze <> Leipziger Platz
- 13 Weserspitze <> Auestadion
- 14 Am Kubergraben <> Königsplatz/Mauerstraße
- 16 Rothenberg <> Auestadion
- 17 Fraunhofer Institut <> Brückenhof
- 17E Schulverkehr Fuldabrück
- 21 Druseltal <> Schulzentrum Brückenhof
- 22 Druseltal <> Habichtswald-Dörnberg/Ehlen
- 23 Herkules <> Wilhelmshöhe (Park)
- 25 Auestadion <> Rathaus/Fünffensterstraße
- 26 Hasenhecke <> Wolfsgraben (Weserspitze)
- 27 Ihringshäuser Straße <> Wolfsgraben
- 28 Warteberg <> Holländische Straße
- 29 Leipziger Platz <> Gartenstadt Eichwald
- EB diverse Einzelfahrten Bus nach aktuellem Bedarf (u.a. Schulverkehr)

- AST91 Oberzwehren Mitte <> Oberzwehren West
- AST92 Oberzwehren Mitte <> Niederzwehren
- AST93 Platz der Deutschen Einheit <> Lossewerk
- AST94 Rasenallee <> Ahnatalstraße
- AST95 Lindenberg <> Forstbachweg
- AST96 Fasanenhof <> Wolfsgraben
- AST97 Bergshäuser Straße <> Breslauer Straße

Anlage A3

Gleis- und Weichenplan



gespeichert unter: N:\Bereich Bakem_Masten#Netzpläne\Weichenplan.pdf

Zust.	Änderung	Datum	Name

Datum	24.01.2013
Bearb.	Kestina
Gepr.	
Urspr.	

Weichenplan	
Ers. f.	Ers. d.

Kasseler Verkehrs-Gesellschaft AG
Infrastruktur 4.1

- Baunatal
- Ab Autobahnbrücke A44: RBK - Strecke
- Ab Weiche WB102: EBO - Strecke
- Lossetal
- Ab Gleichrichter Leipziger Str.: RBK - Strecke
- Ab Kfg.Papierfabrik: EBO - Strecke
- DB - Weiche W.DB17 und W.DBK1 werden von RBK beheizt ! (230V)

Stand 24.01.2013

