






Legende:

-  Grenze GVZ-Gelände
-  Stadtgrenze
-  Gemeindegrenze
-  Geltungsbereich Satzung Wasserversorgung

Grundkarte aufgestellt: Vermessung und Geoinformation der Stadt Kassel, Fuldabrück, Lohfelden

	Stadt Kassel Gemeinden Fuldabrück/Lohfelden GVZ-Gelände Geltungsbereich der Satzung über die Wasserversorgung der Stadt Kassel	Projekt-Nr.: 0000
		Maßstab: 1:10000
		Plan-Nr.: 1/1
	Anlage zur Satzung	Aufgestellt: Kassel, 30.08.13 Kreuzer

T:\Bestand\Maßnahmen\Maßnahmen nicht beendet\GVZ-Gelände\Katasterplan_Lohf_Fulbr_sw.dwg