
















Zeichenerklärung:

-  Grenze des räumlichen Geltungsbereiches
-  geplantes Gebäude
-  Baugrundstück
-  befestigte Flächen
-  öffentliche Grünflächen
-  Flächen für die Landwirtschaft
-  Fahrbahn mit Gehweg
-  Regenrückhaltebecken
-  empfohlene Grundstücksparzellierung
-  Stellplätze / Carports
-  Laubbaum - Planung (Hochstamm)
-  Laubbaum - Bestand (Hochstamm)
-  Vermaßung in Meter
-  Allgemeines Wohngebiet - Nummerierung der Teilfläche
-  Mischgebiet - Nummerierung der Teilfläche

Stand: 27. Mai 2014

STÄDTEBAULICHES KONZEPT

zum

Bebauungsplan Nr. VIII/72

"Westlich der Oberwehrener Straße"

Kassel documents Stadt
 Stadtplanung,
 Bauaufsicht,
 und Denkmalschutz

PWF
 PLANUNG WIRTSCHAFT
 FÜR
 KASSEL
 KASSELER WERKSTATT
 KASSELER WERKSTATT
 KASSELER WERKSTATT
 KASSELER WERKSTATT

