


















**Zeichenerklärung:**

-  Geltungsbereich des vorhabenbezogenen Bebauungsplanes
-  Marktgebäude
-  Gründach (extensiv)
-  Anlieferungsrampe (eingehaust und überdacht)
-  Zufahrt
-  Umfahrung (asphaltiert)
-  Stellplätze (gepflastert)
-  Eltern/Kindparkplatz
-  Behindertenparkplatz
-  Schrägmborde
-  gepflasterte Flächen überdacht (Flachdach)
-  Fußwege (gepflastert)
-  gärtnerisch gestaltete Grünfläche
-  Laubbaum - Hochstamm  
z.B. Acer platanoides - Spitzahorn
-  Schutzstreifen Fernwärme
-  Leitungsrecht zugunsten ...
-  Vermaßung in Meter

Geltungsbereich: ca. 7.821 m<sup>2</sup>      Stand: 20. Juli 2017

# VORHABEN- UND ERSCHLIESSUNGSPLAN

VORHABENBEZOGENER BEBAUUNGSPLAN NR. II/14  
 "Lidl-Markt Kohlenstraße"  
**Kassel** *documenta Stadt*  
 Stadtplanung, Bauaufsicht und Denkmalschutz  
 Gemarkung: Wehlheiden 3  
 Flurstücke: 1074/152, 154/3 und 496/147

**Vorhabenträger:**  
 LIDL Dienstleistungs GmbH & Co. KG,  
 Vertreten durch:  
 LIDL Vertriebs-GmbH & Co. KG,  
 Lange Heidestraße 1,  
 34295 Edermünde

**Bebauungsplan:**  
  